कार्यालय उप आवासन आयुक्त
राजस्थान आवासन मण्डल वृत उदयपुर, उदयपुर
(RHB Office Building पारस तिराहा सेक्टर–११, उदयपुर–३१३००१)

As on 16.05.2019

राजस्थान आवासन मण्डल की आवासीय योजनाओं में उपलब्ध रिक्त आवासीय/वाणिज्यिक/संस्थागत/पेट्रोल पम्पों के उपलब्ध भूमि का विवरण

वृत का नामः– उदयपुर

खण्ड का नामः– खण्ड–प्रथम, उदयपुर

योजना का नामः– गोवर्धन विलास, उदयपुर

1	2	3	4	5	6
क्र.सं.	भूमि का प्रयोजन	भुखण्ड संख्या	क्षेत्रफल वर्ग मीटर	अनियोजित रिक्त उपलबध भूमि का वर्णन	अन्य विवरण/मौका रिपोर्ट यदि आवश्यक हो तो
1	संस्थानिक	-	3512.00	-	
2	प्राथमिक विद्यालय	-	2084.00	-	
3	एवीएस	-	626.00	-	

उप आवासन आयुक्त
वृत.....

नोटः–भूमि का निस्तारण समय न हो तो कॉलम संख्या 6 के अन्य विवरण में उसका उल्लेख करें।

कार्यालय उप आवासन आयुक्त
राजस्थान आवासन मण्डल वृत उदयपुर, उदयपुर
(RHB Office Building पारस तिराहा सेक्टर–११, उदयपुर–३१३००१)

As on 16.05.2019

राजस्थान आवासन मण्डल की आवासीय योजनाओं में उपलब्ध रिक्त आवासीय/वाणिज्यिक/संस्थागत/पेट्रोल पम्पों के उपलब्ध भूमि का विवरण

वृत का नामः– उदयपुर

खण्ड का नामः– खण्ड–प्रथम, उदयपुर

योजना का नामः– सविना प्रथम, उदयपुर

1	2	3	4	5	6
क्र.सं.	भूमि का प्रयोजन	भुखण्ड संख्या	क्षेत्रफल वर्ग मीटर	अनियोजित रिक्त उपलबध भूमि का वर्णन	अन्य विवरण/मौका रिपोर्ट यदि आवश्यक हो तो
1	व्यावसायिक	P-4	112.50	-	Reserved for LNC
2	व्यावसायिक	4	20.25	-	To be Auction

उप आवासन आयुक्त
वृत.....

नोटः–भूमि का निस्तारण समय न हो तो कॉलम संख्या 6 के अन्य विवरण में उसका उल्लेख करें।

कार्यालय उप आवासन आयुक्त
राजस्थान आवासन मण्डल वृत उदयपुर, उदयपुर
(RHB Office Building पारस तिराहा सेक्टर–११, उदयपुर–३१३००१)

As on 16.05.2019

राजस्थान आवासन मण्डल की आवासीय योजनाओं में उपलब्ध रिक्त आवासीय/वाणिज्यिक/संस्थागत/पेट्रोल पम्पों के उपलब्ध भूमि का विवरण

वृत का नामः– उदयपुर

खण्ड का नामः– खण्ड–प्रथम, उदयपुर

योजना का नामः– सविना द्वितीय, उदयपुर

1	2	3	4	5	6
क्र.सं.	भूमि का प्रयोजन	भुखण्ड संख्या	क्षेत्रफल वर्ग मीटर	अनियोजित रिक्त उपलबध भूमि का वर्णन	अन्य विवरण/मौका रिपोर्ट यदि आवश्यक हो तो
1	आवासीय	S-4/18 to S-4/22 =5 Nos	360.00	-	Allotted through LNC
2	आवासीय	S-4/9 to S-4/11 & S-4/17 =4 Nos	360.00	-	Allotted through LNC
3	आवासीय	S-4/1 to S-4/8 =8 Nos	1296.00		Allotted through LNC
4	आवासीय	LIG (G+3) = 24	1137.50	-	Flats to be Taken up
5	व्यावसायिक	-	-	289.47	-
6	सामूदायिक केन्द्र	-	1250.00	-	-

उप आवासन आयुक्त
वृत.....

नोटः–भूमि का निस्तारण समय न हो तो कॉलम संख्या 6 के अन्य विवरण में उसका उल्लेख करें।

कार्यालय उप आवासन आयुक्त
राजस्थान आवासन मण्डल वृत उदयपुर, उदयपुर
(RHB Office Building पारस तिराहा सेक्टर–११, उदयपुर–३१३००१)

As on 16.05.2019

राजस्थान आवासन मण्डल की आवासीय योजनाओं में उपलब्ध रिक्त आवासीय/वाणिज्यिक/संस्थागत/पेट्रोल पम्पों के उपलब्ध भूमि का विवरण

वृत का नामः– उदयपुर

खण्ड का नामः– खण्ड–प्रथम, उदयपुर

योजना का नामः– दक्षिण विस्तार योजना, उदयपुर

1	2	3	4	5	6
क्र.सं.	भूमि का प्रयोजन	भुखण्ड संख्या	क्षेत्रफल वर्ग मीटर	अनियोजित रिक्त उपलबध भूमि का वर्णन	अन्य विवरण/मौका रिपोर्ट यदि आवश्यक हो तो
1	आवासीय	A-294 to A-303 =10 Nos	360.00	-	LNC
2	आवासीय		90.00	-	LNC
3	आवासीय	A-412	189.00		To be Auction
4	आवासीय	LIG (G+3) = 112	5463.98	-	Flats to be Taken up
5	व्यावसायिक	SE-66,67	54.00	-	-
6	व्यावसायिक	SE-11,12,13,96	54.00		
7	व्यावसायिक	-	-	5038.40	2 Pocket
8	ओसीएफ (संस्थानिक)	-	637.34	-	-
9	प्रायमेरी स्कूल	-	2860.16		
10	नर्सरी स्कूल	-	2330.49		
11	संस्थानिक		7649.48		3 Pocket
12	व्यावसायिक/शोपिंग/मल टीफ्लेक्स	-	5437.36		1 Pocket
13	सामुदायिक केन्द्र(संस्थानिक)		5437.36		1 Pocket

उप आवासन आयुक्त
वृत.....

नोटः–भूमि का निस्तारण समय न हो तो कॉलम संख्या 6 के अन्य विवरण में उसका उल्लेख करें।

कार्यालय उप आवासन आयुक्त
राजस्थान आवासन मण्डल वृत उदयपुर, उदयपुर
(RHB Office Building पारस तिराहा सेक्टर–११, उदयपुर–३१३००१)

As on 16.05.2019

राजस्थान आवासन मण्डल की आवासीय योजनाओं में उपलब्ध रिक्त आवासीय/वाणिज्यिक/संस्थागत/पेट्रोल पम्पों के उपलब्ध भूमि का विवरण

वृत का नामः– उदयपुर

खण्ड का नामः– खण्ड–प्रथम, उदयपुर

योजना का नामः– भीन्डर, उदयपुर

1	2	3	4	5	6
क्र.सं.	भूमि का प्रयोजन	भुखण्ड संख्या	क्षेत्रफल वर्ग मीटर	अनियोजित रिक्त उपलबध भूमि का वर्णन	अन्य विवरण/मौका रिपोर्ट यदि आवश्यक हो तो
1	आवासीय	D-19	72.00	-	-
2	आवासीय	D-27	90.00	-	-
3	आवासीय	B-2 to B-15 & B-18 to B-32 = 29 NOS	3480.00	-	-
4	आवासीय	A-1 To A-13, C-1 to C-6 & D-34 to D-39=25 Nos	4050.00	-	-
5	व्यावसायिक	-		1927.00	2 Pocket

उप आवासन आयुक्त
वृत.....

नोटः–भूमि का निस्तारण समय न हो तो कॉलम संख्या 6 के अन्य विवरण में उसका उल्लेख करें।

कार्यालय उप आवासन आयुक्त
राजस्थान आवासन मण्डल वृत उदयपुर, उदयपुर
(RHB Office Building पारस तिराहा सेक्टर–११, उदयपुर–३१३००१)

As on 16.05.2019

राजस्थान आवासन मण्डल की आवासीय योजनाओं में उपलब्ध रिक्त आवासीय/वाणिज्यिक/संस्थागत/पेट्रोल पम्पों के उपलब्ध भूमि का विवरण

वृत का नामः– उदयपुर

खण्ड का नामः– खण्ड–प्रथम, उदयपुर

योजना का नामः– सलूम्बर

1	2	3	4	5	6
क्र.सं.	भूमि का प्रयोजन	भुखण्ड संख्या	क्षेत्रफल वर्ग मीटर	अनियोजित रिक्त उपलबध भूमि का वर्णन	अन्य विवरण/मौका रिपोर्ट यदि आवश्यक हो तो
1	आवासीय	1-A-140	90.00	-	-
2	आवासीय	1-A-10	162.00	-	-
3	आवासीय	1-A-6,8,9	708.75	-	-
4	व्यावसायिक	-	-	500	-
5	स्कूल	-	-	-	-
6	ओ.सी.एफ. व स्कूल	-	2520.00	-	-

उप आवासन आयुक्त
वृत.....

नोटः–भूमि का निस्तारण समय न हो तो कॉलम संख्या 6 के अन्य विवरण में उसका उल्लेख करें।

कार्यालय उप आवासन आयुक्त
राजस्थान आवासन मण्डल वृत उदयपुर, उदयपुर
(RHB Office Building पारस तिराहा सेक्टर–११, उदयपुर–३१३००१)

As on 16.05.2019

राजस्थान आवासन मण्डल की आवासीय योजनाओं में उपलब्ध रिक्त आवासीय/वाणिज्यिक/संस्थागत/पेट्रोल पम्पों के उपलब्ध भूमि का विवरण

वृत का नामः– उदयपुर

खण्ड का नामः– खण्ड–द्वितीय, उदयपुर

योजना का नामः– पानेरियों की मादड़ी, उदयपुर

1	2	3	4	5	6
क्र.सं.	भूमि का प्रयोजन	भुखण्ड संख्या	क्षेत्रफल वर्ग मीटर	अनियोजित रिक्त उपलबध भूमि का वर्णन	अन्य विवरण/मौका रिपोर्ट यदि आवश्यक हो तो
1	आवासीय	1/35	72.00	-	To be Auction
2	आवासीय	4-A-18	120.00	-	"
3	आवासीय	3-C-10	360.00		"
4	व्यावसायिक	SG-34,37	29.70	-	"

उप आवासन आयुक्त
वृत.....

नोटः–भूमि का निस्तारण समय न हो तो कॉलम संख्या 6 के अन्य विवरण में उसका उल्लेख करें।

कार्यालय उप आवासन आयुक्त
राजस्थान आवासन मण्डल वृत उदयपुर, उदयपुर
(RHB Office Building पारस तिराहा सेक्टर–११, उदयपुर–३१३००१)

As on 16.05.2019

राजस्थान आवासन मण्डल की आवासीय योजनाओं में उपलब्ध रिक्त आवासीय/वाणिज्यिक/संस्थागत/पेट्रोल पम्पों के उपलब्ध भूमि का विवरण

वृत का नामः– उदयपुर

खण्ड का नामः– खण्ड–प्रथम, उदयपुर

योजना का नामः– गोविन्द नगर, राजसमंद

1	2	3	4	5	6
क्र.सं.	भूमि का प्रयोजन	भुखण्ड संख्या	क्षेत्रफल वर्ग मीटर	अनियोजित रिक्त उपलबध भूमि का वर्णन	अन्य विवरण/मौका रिपोर्ट यदि आवश्यक हो तो
1	आवासीय	M25(A), M25(B)=2 Nos	80.98	-	To be Auction
2	आवासीय	O-46(A) O-46(B) O-46(C)=3 Nos	360.00	-	To be Auction
3	आवासीय	Q-1(C)	261.00	-	To be Auction
4	आवासीय	MIG I(G+3)=20 Nos	1536.23	-	Flats to be Taken up
5	व्यावसायिक	S-37,38(C), 39, 40, 47	45.00	-	To be Auction
6	प्राइमेरी स्कूल	-	2867.00	-	-

उप आवासन आयुक्त
वृत.....

नोटः–भूमि का निस्तारण समय न हो तो कॉलम संख्या 6 के अन्य विवरण में उसका उल्लेख करें।

कार्यालय उप आवासन आयुक्त
राजस्थान आवासन मण्डल वृत उदयपुर, उदयपुर
(RHB Office Building पारस तिराहा सेक्टर–११, उदयपुर–३१३००१)

As on 16.05.2019

राजस्थान आवासन मण्डल की आवासीय योजनाओं में उपलब्ध रिक्त आवासीय/वाणिज्यिक/संस्थागत/पेट्रोल पम्पों के उपलब्ध भूमि का विवरण

वृत का नामः– उदयपुर

खण्ड का नामः– खण्ड–द्वितीय, उदयपुर

योजना का नामः– द्वारिका नगर, राजसमंद

1	2	3	4	5	6
क्र.सं.	भूमि का प्रयोजन	भुखण्ड संख्या	क्षेत्रफल वर्ग मीटर	अनियोजित रिक्त उपलबध भूमि का वर्णन	अन्य विवरण/मौका रिपोर्ट यदि आवश्यक हो तो
1	आवासीय	F-13 (C)	97.50	-	To be Auction
2	आवासीय	A-01(C)	189.00	-	To be Auction
3	व्यावसायिक	3.0x3.0M=11 3.0x4.50M=19	99 256.50	-	To be Auction

उप आवासन आयुक्त
वृत.....

नोटः–भूमि का निस्तारण समय न हो तो कॉलम संख्या 6 के अन्य विवरण में उसका उल्लेख करें।

आवासीय अभियंता
राजस्थान आवासन मण्डल, खण्ड–भीलवाड़ा
(C-289,290 आर.के. कॉलोनी, भीलवाड़ा)

राजस्थान आवासन मण्डल की आवासीय योजनाओं में उपलब्ध रिक्त आवासीय/वाणिज्यिक/संस्थागत/पेट्रोल पम्पों के उपलब्ध भूमि का विवरण

वृत का नामः– उदयपुर

खण्ड का नामः– भीलवाड़ा

योजना का नामः– प्रियदर्शिनी नगर सुवाणा

1	2	3	4	5	6
क्र.सं.	भूमि का प्रयोजन	भुखण्ड संख्या	क्षेत्रफल वर्ग मीटर	अनियोजित रिक्त उपलबध भूमि का वर्णन	अन्य विवरण/मौका रिपोर्ट यदि आवश्यक हो तो
1	Residential				-
	HIG	57	10.50×20.00 =**11970.00**		
	MIG-B	94	9.0×20.0= **15228.00**		
	MIG-A	39	6.0×16.0= **3744.00**		
	GROUP HOUSING	2		**22500.00 sqm**	
	Total		**53442.00**	**22500.00 sqm**	
2	Commercial				
	Pocket A	12	4.50×6.0= **324.00**		
		26	3.0×4.5= **351.00**		
		8	3.0×3.0= **72.00**		
	Pocket B	10	6.0×9.0= **540.00**		
	Pocket C	9	3.0×6.0= **162.00**		
	Pocket D	15	3.0×6.0= **270.00**		
		11	3.0×3.0= **99.00**		
	Pocket E	1	**1373.50**		
	Total		**3272.500**		
3	institutional & Education		**32100.00**		
4	petrol pump		NIL	NIL	NIL

आवासीय अभियंता
खण्ड–भीलवाड़ा

नोटः–भूमि का निस्तारण समय न हो तो कॉलम संख्या 6 के अन्य विवरण में उसका उल्लेख करें।

आवासीय अभियंता
राजस्थान आवासन मण्डल, खण्ड–भीलवाड़ा
(C-289,290 आर.के. कॉलोनी, भीलवाड़ा)

राजस्थान आवासन मण्डल की आवासीय योजनाओं में उपलब्ध रिक्त आवासीय/वाणिज्यिक/संस्थागत/पेट्रोल पम्पों के उपलब्ध भूमि का विवरण

वृत का नामः– उदयपुर

खण्ड का नामः– भीलवाड़ा

योजना का नामः– चन्द्रशेखर आजाद नगर

1	2	3	4	5	6
क्र.सं.	भूमि का प्रयोजन	भुखण्ड संख्या	क्षेत्रफल वर्ग मीटर	अनियोजित रिक्त उपलबध भूमि का वर्णन	अन्य विवरण/मौका रिपोर्ट यदि आवश्यक हो तो
1	Commercial				-
	Show Room plots	2	7.50×9.00 =**135.00**	-	-
	shops plots	3	3.0×6.0= **54.00**	-	-
		2	3.0×3.0= **18.00**	-	-
		7	3.0×4.50= **94.50**	-	-
	Total		**301.50**	-	-
				-	-
2	institutional & Education	1	80.0×136.00=**10880.00**	-	-
	Total		**10880.00**		
3	petrol pump		NIL	NIL	NIL

आवासीय अभियंता
खण्ड–भीलवाड़ा

नोटः–भूमि का निस्तारण समय न हो तो कॉलम संख्या 6 के अन्य विवरण में उसका उल्लेख करें।

आवासीय अभियंता
राजस्थान आवासन मण्डल, खण्ड–भीलवाड़ा
(C-289,290 आर.के. कॉलोनी, भीलवाड़ा)

राजस्थान आवासन मण्डल की आवासीय योजनाओं में उपलब्ध रिक्त आवासीय/वाणिज्यिक/संस्थागत/पेट्रोल पम्पों के उपलब्ध भूमि का विवरण

वृत का नामः– उदयपुर

खण्ड का नामः– भीलवाड़ा

योजना का नामः– तिलक नगर

1	2	3	4	5	6
क्र.सं.	भूमि का प्रयोजन	भुखण्ड संख्या	क्षेत्रफल वर्ग मीटर	अनियोजित रिक्त उपलबध भूमि का वर्णन	अन्य विवरण/मौका रिपोर्ट यदि आवश्यक हो तो
1	Residential				-
	MIG-B plots	5	9.15×19.50 =**892.12**	-	-
	LIG-plots 5-B-16A	1	**89.20**	-	-
	5-B-16B	1	**90.00**	-	-
	5-C-19A	1	**90.00**	-	-
	5-C-19B	1	**97.50**	-	-
	5-C-21A	1	**97.50**	-	-
	5-C-21B	1	**90.00**		
	5-B-19A	1	**90.00**		
	5-D-19B	1	**168.75**		
2	5-D-20A	1	**90.00**	-	-
	5-D-20B	1	**146.25**		
	Total		**1941.32**		
3	petrol pump		NIL	NIL	NIL

आवासीय अभियंता
खण्ड–भीलवाड़ा

नोटः–भूमि का निस्तारण समय न हो तो कॉलम संख्या 6 के अन्य विवरण में उसका उल्लेख करें।

आवासीय अभियंता
राजस्थान आवासन मण्डल, खण्ड–भीलवाड़ा
(C-289,290 आर.के. कॉलोनी, भीलवाड़ा)

राजस्थान आवासन मण्डल की आवासीय योजनाओं में उपलब्ध रिक्त आवासीय/वाणिज्यिक/संस्थागत/पेट्रोल पम्पों के उपलब्ध भूमि का विवरण

वृत का नामः– उदयपुर

खण्ड का नामः– भीलवाड़ा

योजना का नामः– रिको फेज फोर

1	2	3	4	5	6
क्र.सं.	भूमि का प्रयोजन	भुखण्ड संख्या	क्षेत्रफल वर्ग मीटर	अनियोजित रिक्त उपलबध भूमि का वर्णन	अन्य विवरण/मौका रिपोर्ट यदि आवश्यक हो तो
1	Residential				-
	HIG 2/1, 2/14	2	**480**	-	-
	HIG 2/2,2/12, 2/13	3	**660.00**	-	-
	HIG 3/13, 3/14A	2	**496.00**	-	-
	Total		**1636.00**	-	-
2	Commercial plots	17	**4.50✕6.00 =459.00**	-	-
	plots	32	**3.00✕4.50 =432.00**	-	-
	Total		**891.00**		
3	petrol pump		NIL	NIL	NIL

आवासीय अभियंता
खण्ड–भीलवाड़ा

नोटः–भूमि का निस्तारण समय न हो तो कॉलम संख्या 6 के अन्य विवरण में उसका उल्लेख करें।

आवासीय अभियंता
राजस्थान आवासन मण्डल, खण्ड–भीलवाड़ा
(C-289,290 आर.के. कॉलोनी, भीलवाड़ा)

राजस्थान आवासन मण्डल की आवासीय योजनाओं में उपलब्ध रिक्त आवासीय/वाणिज्यिक/संस्थागत/पेट्रोल पम्पों के उपलब्ध भूमि का विवरण

वृत का नामः– उदयपुर

खण्ड का नामः– भीलवाड़ा

योजना का नामः– पटेल नगर सेक्टर 6

1	2	3	4	5	6
क्र.सं.	भूमि का प्रयोजन	भुखण्ड संख्या	क्षेत्रफल वर्ग मीटर	अनियोजित रिक्त उपलबध भूमि का वर्णन	अन्य विवरण/मौका रिपोर्ट यदि आवश्यक हो तो
1	Residential				-
	HIG 6-A-1	1	**252.00**		
	6-K-1	1	**366.45**		
	6-K-2	1	**249.90**		
	6-K-17	1	**248.85**		
	6-D-32	1	**313.20**		
	6-M-6	1	**375.15**		
	6-M-7	1	**487.20**		
	6-M-8, 6-M-9	2	**864.00**		
	MIG-II 6-D-18	1	**183.30**		
	6-K-48	1	**221.33**		
	6-K-67	1	**364.65**		
	MIG-A 6-M-13 to 6-M-16	4	**456.00**		
	6-M-17	1	**172.50**		
	6-M-18	1	**135.00**		
	6-N-24	1	**106.50**		
	6-P-14A	1	**99.00**		
	TOTAL		**4895.02**		
2	petrol pump		NIL	NIL	NIL

आवासीय अभियंता
खण्ड–भीलवाड़ा

नोटः–भूमि का निस्तारण समय न हो तो कॉलम संख्या 6 के अन्य विवरण में उसका उल्लेख करें।

आवासीय अभियंता
राजस्थान आवासन मण्डल, खण्ड–भीलवाड़ा
(C-289,290 आर.के. कॉलोनी, भीलवाड़ा)

राजस्थान आवासन मण्डल की आवासीय योजनाओं में उपलब्ध रिक्त आवासीय/वाणिज्यिक/संस्थागत/पेट्रोल पम्पों के उपलब्ध भूमि का विवरण

वृत का नामः– उदयपुर

खण्ड का नामः– भीलवाड़ा

योजना का नामः– रायला

1	2	3	4	5	6
क्र.सं.	भूमि का प्रयोजन	भुखण्ड संख्या	क्षेत्रफल वर्ग मीटर	अनियोजित रिक्त उपलबध भूमि का वर्णन	अन्य विवरण/मौका रिपोर्ट यदि आवश्यक हो तो
1	Residential				-
	MIG PLOTS 6/1,6/2,6/3,6/18,6/19 ,6/20,5/75,5/76,5/77	9	**7.50✕15.00 =1012.50**		
	TOTAL		**1012.50**		
2	petrol pump		NIL	NIL	NIL

आवासीय अभियंता
खण्ड–भीलवाड़ा

नोटः–भूमि का निस्तारण समय न हो तो कॉलम संख्या 6 के अन्य विवरण में उसका उल्लेख करें।

आवासीय अभियंता
राजस्थान आवासन मण्डल, खण्ड–भीलवाड़ा
(C-289,290 आर.के. कॉलोनी, भीलवाड़ा)

राजस्थान आवासन मण्डल की आवासीय योजनाओं में उपलब्ध रिक्त आवासीय/वाणिज्यिक/संस्थागत/पेट्रोल पम्पों के उपलब्ध भूमि का विवरण

वृत का नामः– उदयपुर

खण्ड का नामः– भीलवाड़ा

योजना का नामः– पटेल नगर विस्तार

1	2	3	4	5	6
क्र.सं.	भूमि का प्रयोजन	भुखण्ड संख्या	क्षेत्रफल वर्ग मीटर	अनियोजित रिक्त उपलबध भूमि का वर्णन	अन्य विवरण/मौका रिपोर्ट यदि आवश्यक हो तो
1	Residential				-
	HIG plots	56	**10.00✕20.00 =11200.00**		
	MIG II plots	59	**9.00✕18.00 =9598.00**		
	MIG I plots	26	**6.00✕15.00 =2340.00**		
	TOTAL		**23098.00**		
2	petrol pump		NIL	NIL	NIL

आवासीय अभियंता
खण्ड–भीलवाड़ा

नोटः–भूमि का निस्तारण समय न हो तो कॉलम संख्या 6 के अन्य विवरण में उसका उल्लेख करें।

आवासीय अभियंता
राजस्थान आवासन मण्डल, खण्ड–भीलवाड़ा
(C-289,290 आर.के. कॉलोनी, भीलवाड़ा)

राजस्थान आवासन मण्डल की आवासीय योजनाओं में उपलब्ध रिक्त आवासीय/वाणिज्यिक/संस्थागत/पेट्रोल पम्पों के उपलब्ध भूमि का विवरण

वृत का नामः– उदयपुर

खण्ड का नामः– भीलवाड़ा

योजना का नामः– गुलाबपुरा

1	2	3	4	5	6
क्र.सं.	भूमि का प्रयोजन	भुखण्ड संख्या	क्षेत्रफल वर्ग मीटर	अनियोजित रिक्त उपलबध भूमि का वर्णन	अन्य विवरण/मौका रिपोर्ट यदि आवश्यक हो तो
1	Residential				-
	MIG 3-D-26 to 3-D-31 ,3-f-3	7	**6.00✕15.00 =630.00**		
	HIG 3-G-5,3-G-6	2	**11.25✕21.00 =472.50**		
	TOTAL	9	**1102.00**		
2	Commercial plots S-1,S-2,S-9,S-14,S-15, S-19,S-20	7	**3.00✕3.00 =63.00**		
3	petrol pump		NIL	NIL	NIL

आवासीय अभियंता
खण्ड–भीलवाड़ा

नोटः–भूमि का निस्तारण समय न हो तो कॉलम संख्या 6 के अन्य विवरण में उसका उल्लेख करें।

आवासीय अभियंता
राजस्थान आवासन मण्डल, खण्ड–भीलवाड़ा
(C-289,290 आर.के. कॉलोनी, भीलवाड़ा)

राजस्थान आवासन मण्डल की आवासीय योजनाओं में उपलब्ध रिक्त आवासीय/वाणिज्यिक/संस्थागत/पेट्रोल पम्पों के उपलब्ध भूमि का विवरण

वृत का नामः– उदयपुर

खण्ड का नामः– भीलवाड़ा

योजना का नामः– पटेल नगर विस्तार पार्ट 2

1	2	3	4	5	6
क्र.सं.	भूमि का प्रयोजन	भुखण्ड संख्या	क्षेत्रफल वर्ग मीटर	अनियोजित रिक्त उपलबध भूमि का वर्णन	अन्य विवरण/मौका रिपोर्ट यदि आवश्यक हो तो
1	Residential				-
	EWS	142	**4.00✕9.00 =5112.00**		
	LIG	28	**6.00✕15.00 =2520.00**		
	MIG I	22	**7.00✕15.00 =2310.00**		
2	MIG II	16	**9.00✕18.00 =2592.00**		
	TOTAL	**208**	**12534.00**		
3	petrol pump		NIL	NIL	NIL

आवासीय अभियंता
खण्ड–भीलवाड़ा

नोटः–भूमि का निस्तारण समय न हो तो कॉलम संख्या 6 के अन्य विवरण में उसका उल्लेख करें।

आवासीय अभियंता
राजस्थान आवासन मण्डल खण्ड–चित्तौड़गढ़
(1-B-48 सैंती सेगवा रोड़, चित्तौड़गढ़)

राजस्थान आवासन मण्डल की आवासीय योजनाओं में उपलब्ध रिक्त आवासीय/वाणिज्यिक/संस्थागत/पेट्रोल पम्पों के उपलब्ध भूमि का विवरण

वृत का नामः– उदयपुर

खण्ड का नामः– चित्तौड़गढ़

योजना का नामः– **सैंती सेगवा**

1	2	3	4	5	6
क्र.सं.	भूमि का प्रयोजन	भुखण्ड संख्या	क्षेत्रफल वर्ग मीटर	अनियोजित रिक्त उपलबध भूमि का वर्णन	अन्य विवरण/मौका रिपोर्ट यदि आवश्यक हो तो
1	आवासीय	2-E-233 2-E-234	84.375	NIL	NIL
		2-C-75 2-C-75A 2-C-75B	254.10		
		3-F-47 to 3-F-56	360.00		
		3-C-19 to 3-C-22	8.00		
		3-D-16A	100.50		
		2-D-45 Corner	81.60		
2	वाणिज्यिक	CS-I	94.50	NIL	NIL
		CS-III	104.00		
		CS-II	630.00		
		CS-IV	707.455	अनियोजित	NIL
3	संस्थागत	OCF	1260.00	NIL	NIL
		Primary School	1481.76		
		Dispensary	1549.83		
		For Division Office Building (Near main enterance of senthi colony	1500.00		
		OCF	1044.00		
		OCF	720.00		
		School	2340.00		

4	अनियोजित भूमि	Khasra No. 1537 to 1554	4.46 Hect.	Under court case in Rajasthan High Court, Jodhpur	NIL
		Khasra No. 238(old) (New No. 366, 367)	3.14.10 Biga	NIL	
		Khasra No. 239(old) (New No. 368, 369, 370, 371)			

योजना का नामः– **अटल नगर निम्बाहेडा**

1	आवासीय	2/231, 3/339 to 3/343	540.00	NIL	NIL
		6/27, 6/27A, 6/28, 6/73 to 6/76	630.00		
		6/77 to 6/88	1440.00		
		2/245 to 2/251 3/49 to 3/54 3/344 , 3/345	2430.00		
		4/115 to 4/119 4/136 5/9, 5/10 5/111 to 5/117 2/267, 3/358	4016.25		
		6/104 to 6/122	3078.00		
		4/24B	255.00		
2	वाणिज्यिक	CS-I	222.75	NIL	NIL
			135.00		
		CS-II	81.00		
			108.00		
		CS-III	837.00		
			356.40		
3	संस्थागत	High School	6040.00	NIL	NIL
		Health centre	754.00		
		Community centre	975.85		

4	अनियोजित भूमि	Khasra No. 216	6-09 Biga Biswa	NIL	NIL
		Khasra No. 218	8-05 Biga Biswa		
		Khasra No. 221	6-14 Biga Biswa		
		Khasra No. 228	6-03 Biga Biswa		
		Khasra No. 235	3-18 Biga Biswa		
		Khasra No. 236	4-13 Biga Biswa		
		Khasra No. 237	6-03 Biga Biswa		
		Khasra No. 239	9-09 Biga Biswa		
		Khasra No. 240	3-19 Biga Biswa		

योजना का नामः– **प्रतापगढ**

1	आवासीय	4/28 & 4/29	476.00	NIL	NIL
		3/1A	97.00		
2	वाणिज्यिक	CS-I	32.00	NIL	NIL
			54.00		
			297.00		
			13.50		
			54.00		

योजना का नामः– **बडीसादडी**

1	आवासीय	3/81 to 3/98	540.00	NIL	NIL
		3/121 to 3/127	210.00		
		3/149 to 3/151	90.00		
		2/50 to 2/52	151.88		
		3/8 to 3/17	506.25		
		3/25 to 3/32	405.00		
		1/35 to 1/38	288.00		
		2/23	67.50		
		2/16 to 2/22	672.00		
		2/1 to 2/10	1440.00		
		Area in depression	2600.00	अनियोजित	NIL
			2400.00		
2	वाणिज्यिक	CS-I	576.00	अनियोजित	NIL
		CS-II	2700.00		
3	संस्थागत	Dispensary	700.00	NIL	NIL
		Community centre	2100.00		

योजना का नामः– **रावतभाटा**

1	आवासीय	EWS 18 Nos.	850.50	अनियोजित	NIL
		LIG 46 Nos.	3312.00		
		MIG A 26 Nos.	2496.00		
		MIG B 32 Nos.	5184.00		
		HIG 26 Nos.	5733.00		
2	वाणिज्यिक	CS-I	1300.00	अनियोजित	NIL
3	संस्थागत	Primary School	700	NIL	NIL

आवासीय अभियंता
खण्ड–चित्तौडगढ

नोटः–भूमि का निस्तारण समय न हो तो कॉलम संख्या 6 के अन्य विवरण में उसका उल्लेख करें।

कार्यालय आवासीय अभियंता
राजस्थान आवासन मण्डल खण्ड–डुंगरपुर

राजस्थान आवासन मण्डल की आवासीय योजनाओं में उपलब्ध रिक्त आवासीय/वाणिज्यिक/संस्थागत/पेट्रोल पम्पों के उपलब्ध भूमि का विवरण

वृत का नामः– उदयपुर

खण्ड का नामः– डुंगरपुर

1	2	3	4	5	6
क्र.सं.	भूमि का प्रयोजन	भुखण्ड संख्या	क्षेत्रफल वर्ग मीटर	अनियोजित रिक्त उपलबध भूमि का वर्णन	अन्य विवरण/मौका रिपोर्ट यदि आवश्यक हो तो
01– शिवाजी नगर , डुंगरपुर					
……NIL……..					
02– आवासीय योजना , सागवाड़ा					Click for Map
1	आवासीय	11.25x21.00=06	1417.50	–	–
		9.00x18.00=06	972.00		
		कुल आवासीय भूमि	**2389.50**		
2	वाणिज्यिक	1	720.00	–	–
		1	1280.00		
		कुल वाणिज्यिक भूमि	**2000.00**		
3	संस्थागत	Educational - 01	1292.00	–	–
		Health Centre-A	1064.00		
		Health Centre-B	1064.00		
		कुल संस्थागत भूमि	**3420.00**		

1	2	3	4	5	6
क्र.सं.	भूमि का प्रयोजन	भुखण्ड संख्या	क्षेत्रफल वर्ग मीटर	अनियोजित रिक्त उपलबध भूमि का वर्णन	अन्य विवरण/मौका रिपोर्ट यदि आवश्यक हो तो
03– शास्त्री नगर , बांसवाड़ा				Click For Map	Click For Map
1	आवासीय	12 उच्च आयवर्ग	12x10.50x20.00 = 2520.00	नियोजित	मण्डल के कब्जे की भूमि है। कोई अतिक्रमण नही है।
2	आवासीय	03 मध्यम आयवर्ग अ	3x9.00x18.00 = 486.00		
3	आवासीय	08 मध्यम आयवर्ग अ	8x8x15.00 = 960.00		
4	आवासीय	32 मध्यम आयवर्ग अ डुप्लेक्स	32x6.00x12.00 = 2304.00		
5	आवासीय	10 अल्प आयवर्ग	10x06.00x12.00 = 720.00		
6	आवासीय	03 घरोन्दा	3x4.27x05.87 = 75.194		
7	आवासीय	02 आर्थिक दृष्टि से कमजोर आयवर्ग	2x4.00x9.00 = 72.00		
		कुल आवासीय भूमि –	**7137.194**		
8	वाणिज्यिक	13	13x4.50x6.00 = 351.00		
9	वाणिज्यिक	20	20x3.60x4.50 = 324.00		
		कुल वाणिज्यिक भूमि –	**675.00**		
10	शिक्षा/संस्थानिक	–	63.00+12.00/2x67.00= 2512.50		
			1x45.00x33.00= 1485.00		
		कुल शिक्षा/सस्थानिक भूमि –	**3997.50**		
11	पार्क/वुडलेण्ड	–	40.00x20.00/2= 420.00		
			1x70x55.00=3850.00		
			1x24x22.00=528.00		
			1x60x21.00=1260.00		
			1x12.00x40.00=480.00		
			1x8.00x12.00+8.00x12.00/2=144.00		
			1x55.00x36.00=1980.00		
			1x35.00x(30.00+15.00)/2= 787.50		
		कुल पार्क/वुडलेण्ड भूमि –	**9449.50**		

1	2	3	4	5	6
क्र.सं.	भूमि का प्रयोजन	भुखण्ड संख्या	क्षेत्रफल वर्ग मीटर	अनियोजित रिक्त उपलबध भूमि का वर्णन	अन्य विवरण/मौका रिपोर्ट यदि आवश्यक हो तो
04– माही सरोवर विस्तार , योजना , बांसवाड़ा					Click For Map
12	वाणिज्यिक	10	10x3x3.50=105.00	नियोजित	मण्डल के कब्जे की भूमि है। कोई अतिक्रमण नही है।
13	वाणिज्यिक	8	8x3.00x4.50=108.00		
		कुल वाणिज्यिक भूमि –	**213.00**		
05– आवासीय योजना , परतापुर					Click For Map
14	आवासीय	38 HIG	38x12x21.00=9576.00	नियोजित	मण्डल के कब्जे की भूमि है। कोई अतिक्रमण नही है।
15	आवासीय	24 MIG-B	24x9x18.00=3888.00		
16	आवासीय	01 MIG-A	1x8.00x15.00=120.00		
17	आवासीय	16 EWS	16x4.00x9.00= 576.00		
		कुल आवासीय भूमि –	**14160.00**		
18	वाणिज्यिक	-	1x40x36.00=1440.00	अनियोजित	
19			1x39x30.00=1170.00		
		कुल वाणिज्यिक भूमि –	**2610.00**		
20	शिक्षा	-	1x36x40.00=1440.00	नियोजित	
		कुल शिक्षा भूमि –	**1440.00**		
21	जलदाय/विद्युत		1x60x25.00=1500.00		
		कुल जलदाय/विद्युत भूमि –	**1500.00**		
22	पार्क/वुडलेण्ड	-	1x70x12.00=840.00		
			20+10/2x81.00=1215.00		
			1x60x45.00=2700.00		
			1x1x60x15.00=900.00		
		कुल पार्क/वुडलेण्ड भूमि –	**5655.00**		

आवासीय अभियंता
राजस्थान आवासन मण्डल
खण्ड–डुंगरपुर

N

POSITION AS ON : 16-05-2019
DETAILS OF VACANT LANDS

1. VACANT RESIDENTIAL PLOTS / LAND	
2. COMMERCIAL PLOTS/ LAND	
3.INSTITUTIONAL	
4. O. C. F.	
5. RESERVE	
5. HEALTH	

SCHEDULE OF PLOTS :-

S. NO.	CATE-GORY	SIZE IN Mtr.	HOUSES PLANNED	HOUSES TAKEN UP	VACANT PLOTS	REMARKS
1.	E.W.S.	3.75 X 8.25 3.75 X 11.25	467	467	-	
2.	L.I.G.	4.60 X 9.75	516	516	-	
3.	M.I.G.-I	6.00 X 11.25 6.00 X 15.00	472	471	1	
4.	M.I.G.-II	7.50 X 15.00 9.00 X 18.00	254	254	-	
5.	H.I.G.	10.00 X 20.00 11.25 X 21.00	268	268	-	
		TOTAL	1977	1976	1	

SCHEDULE OF FLATS (G+3)

S. NO.	CATE-GORY	HOUSES PLANNED	HOUSES TAKEN UP	VACANT PLOTS	REMARKS
1.	M.I.G.-I	144	144	-	

SCHEDULE OF COMMERCIAL PLOTS :-

S. NO.	SIZE IN Mtr.	COMM. PLANNED	COMM. DISPOSED	COMM.NOT DISPOSED	REMARKS
1.	3.00 X 4.50	39	39	-	

LAYOUT PLAN OF GOVERDHAN VILLAS SCHEME , UDAIPUR

RAJASTHAN HOUSING BOARD

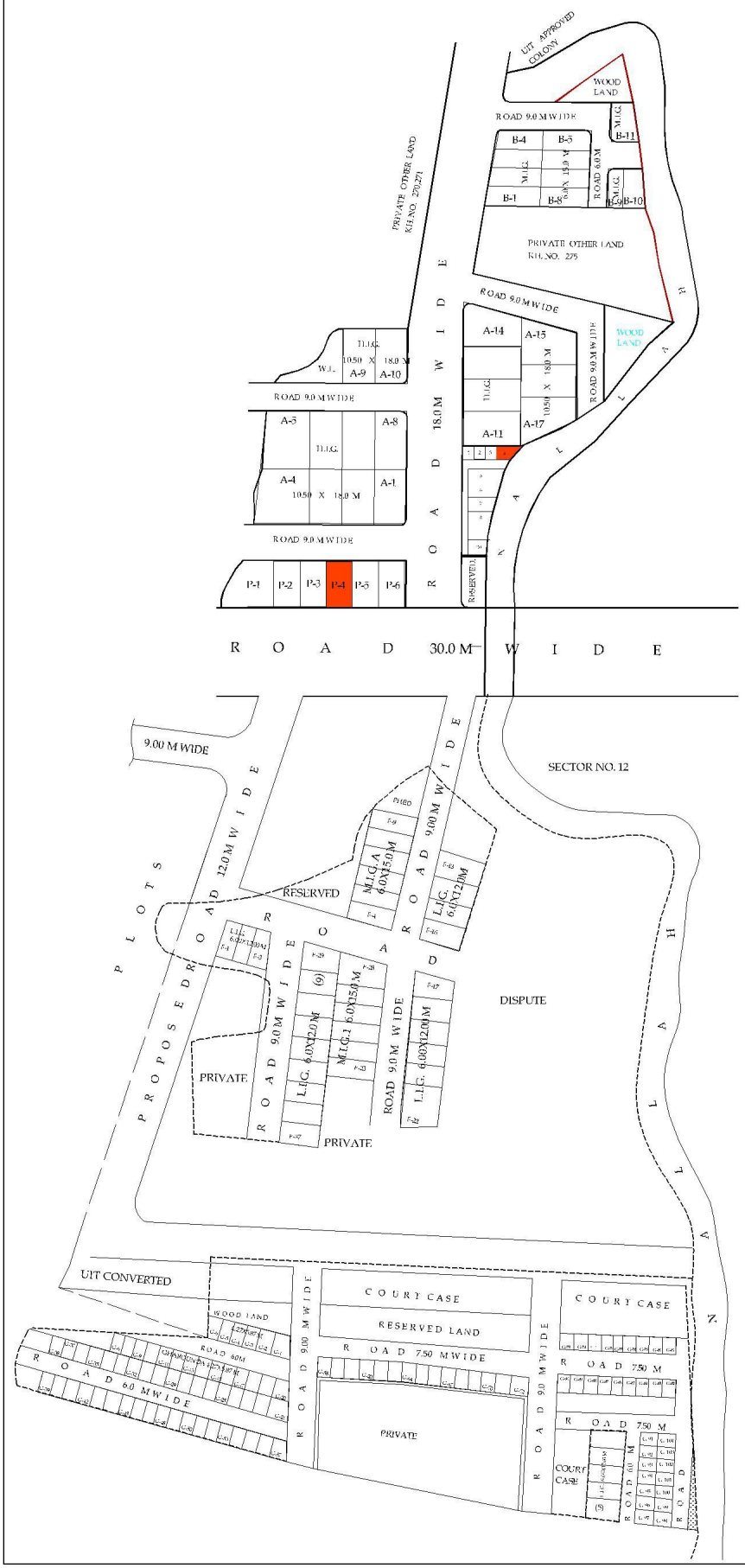

N

POSITION AS ON : 16-05-2019
DETAILS OF VACANT LANDS

1. VACANT RESIDENTIAL PLOTS / LAND	
2. COMMERCIAL PLOTS/ LAND	
3.INSTITUTIONAL	
4. O. C .F.	
5. RESERVE	
5. HEALTH	

SCHEDULE OF PLOTS :-

S. NO.	CATE-GORY	SIZE IN Mtr.	HOUSES PLANNED	HOUSES TAKEN UP	VACANT PLOTS	REMARKS
1.	E.W.S.	4.27 X 5.87	104	104	-	
2.	L.I.G.	6.00 X 12.00	27	27	-	
3.	M.I.G.-1	6.00 X 15.00	23	23	-	
4.	H.I.G.	10.50 X 20.00	17	17	-	
		TOTAL	171	171	-	

SCHEDULE OF COMMERCIAL PLOTS :-

S. NO.	SIZE IN Mtr.	COMM. PLANNED	COMM. DISPOSED	COMM.NOT DISPOSED	REMARKS
1.	7.50 X 15.00 3.60 X 4.50	6 10	5 09	1 (LNC) 1 TO BE AUCT.	

NOTE. APPROVED IN P.C. MEETING ON 21-12-2006

LAY OUT PLAN OF SAVINA KHERA Ist UDAIPUR (RAJ.)

RAJASTHAN HOUSING BOARD

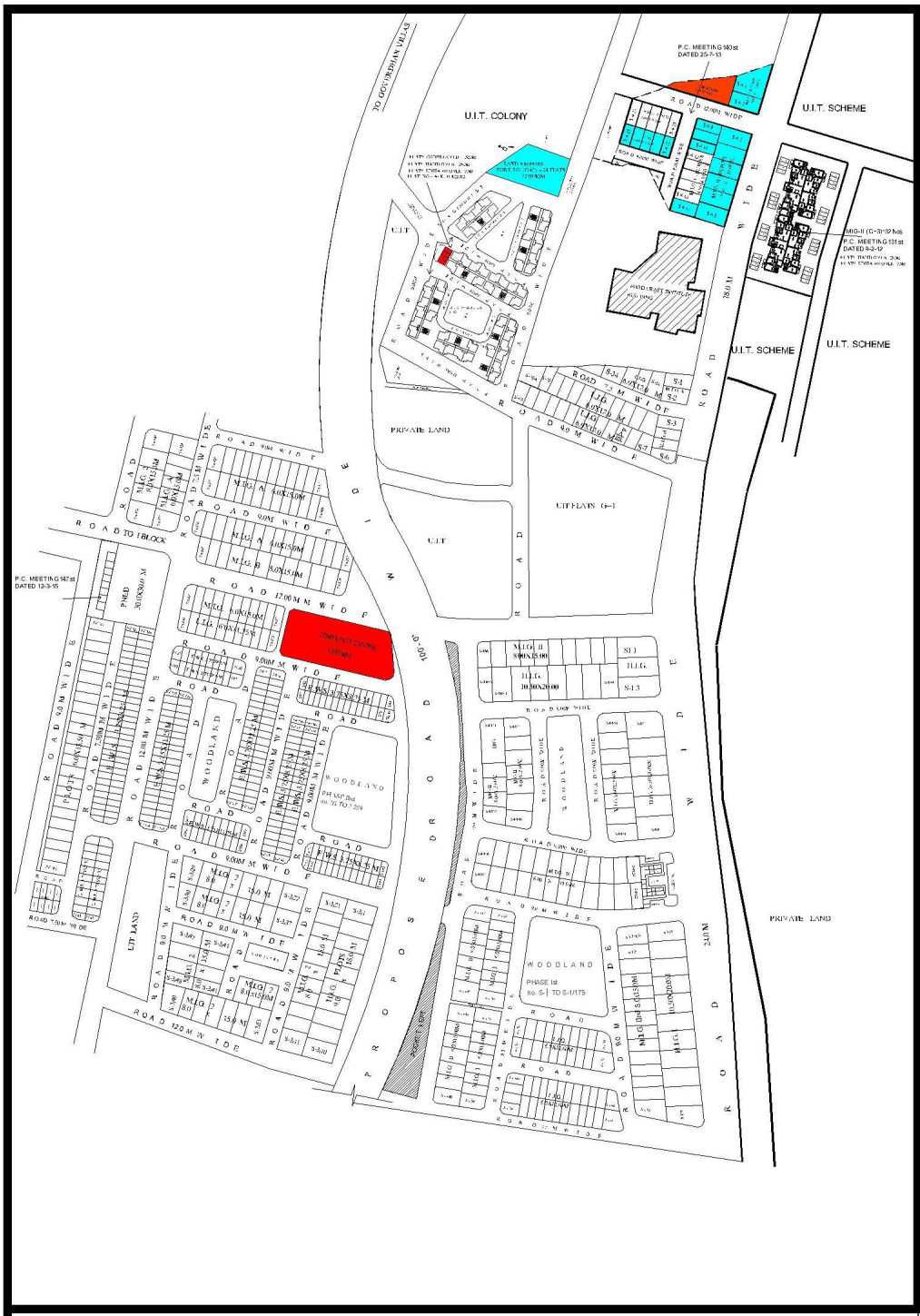
U.I.T. COLONY
U.I.T. SCHEME
U.I.T. SCHEME
U.I.T. SCHEME
PRIVATE LAND
PRIVATE LAND
U.I.T.
U.I.T.
U.I.T. PLAIN G-1
P.C. MEETING 140st DATED 25-7-13
P.C. MEETING 131st DATED 9-2-12
P.C. MEETING 147st DATED 12-3-15
ROAD TO BLOCK
WOODLAND
PHASE IIst
WOODLAND
PHASE Ist
U.I.T. LAND
PROPOSED DRAINAGE
EGIN WIDE ROAD
ROAD 120M WIDE
ROAD 60M WIDE
ROAD 50M WIDE
ROAD 17.00M WIDE
ROAD 9.00M WIDE
ROAD 12.00M WIDE
ROAD 7.00M WIDE
ROAD 24.00M WIDE
ROAD 18.00M WIDE
ROAD 30.00M WIDE
ROAD 15.00M WIDE
ROAD 10.00M WIDE
ROAD 6.00M WIDE
ROAD 7.50M WIDE
ROAD 7.00M WIDE
ROAD 9.00M WIDE
ROAD 12

N

POSITION AS ON : 16-05-2019
DETAILS OF VACANT LANDS

1. VACANT RESIDENTIAL PLOTS / LAND	
2. COMMERCIAL PLOTS/ LAND	
3.INSTITUTIONAL	
4. O. C.F.	
5. RESERVE	
5. HEALTH	

SCHEDULE OF PLOTS :-

S. NO.	CATE-GORY	SIZE IN Mtr.	HOUSES PLANNED	HOUSES TAKEN UP	VACANT PLOTS	REMARKS
1.	E.W.S.	4.00 X 9.00	282	260	10	LNC
2.	L.I.G.	6.00 X 12.00	210	210	-	
3.	M.I.G.-I	6.00 X 15.00	212	211	1	TO BE AUCTION
4.	M.I.G.-II	9.00 X 18.00	134	134	-	
5.	H.I.G.	10.50 X 18.00 11.25 X 21.00	44	43	1	TO BE AUCTION
		TOTAL	882	858	24	

SCHEDULE OF FLATS (G+3)

S. NO.	CATE-GORY	HOUSES PLANNED	HOUSES TAKEN UP	VACANT PLOTS	REMARKS
1.	L.I.G.	144	32	112	
2.	M.I.G.-I	32	32	-	
TOTAL		176	64	112	

SCHEDULE OF COMMERCIAL PLOTS :-

S. NO.	SIZE IN Mtr.	COMM. PLANNED	COMM. DISPOSED	COMM.NOT DISPOSED	REMARKS
1.	4.50 X 6.00	18	93	06	
2.	3.00 X 4.50	81			
	TOTAL	99			

NOTE 1. APPROVED IN P.C. MEETING 130 ON DATED 20-10-2011
2 APPROVED IN P.C. MEETING 136 ON DATED 13-8-2012
3 APPROVED IN P.C. MEETING 148 ON DATED 17-6-2015

LAYOUT PLAN OF SOUTH EXTENSION SCHEME , UDAIPUR.

RAJASTHAN HOUSING BOARD

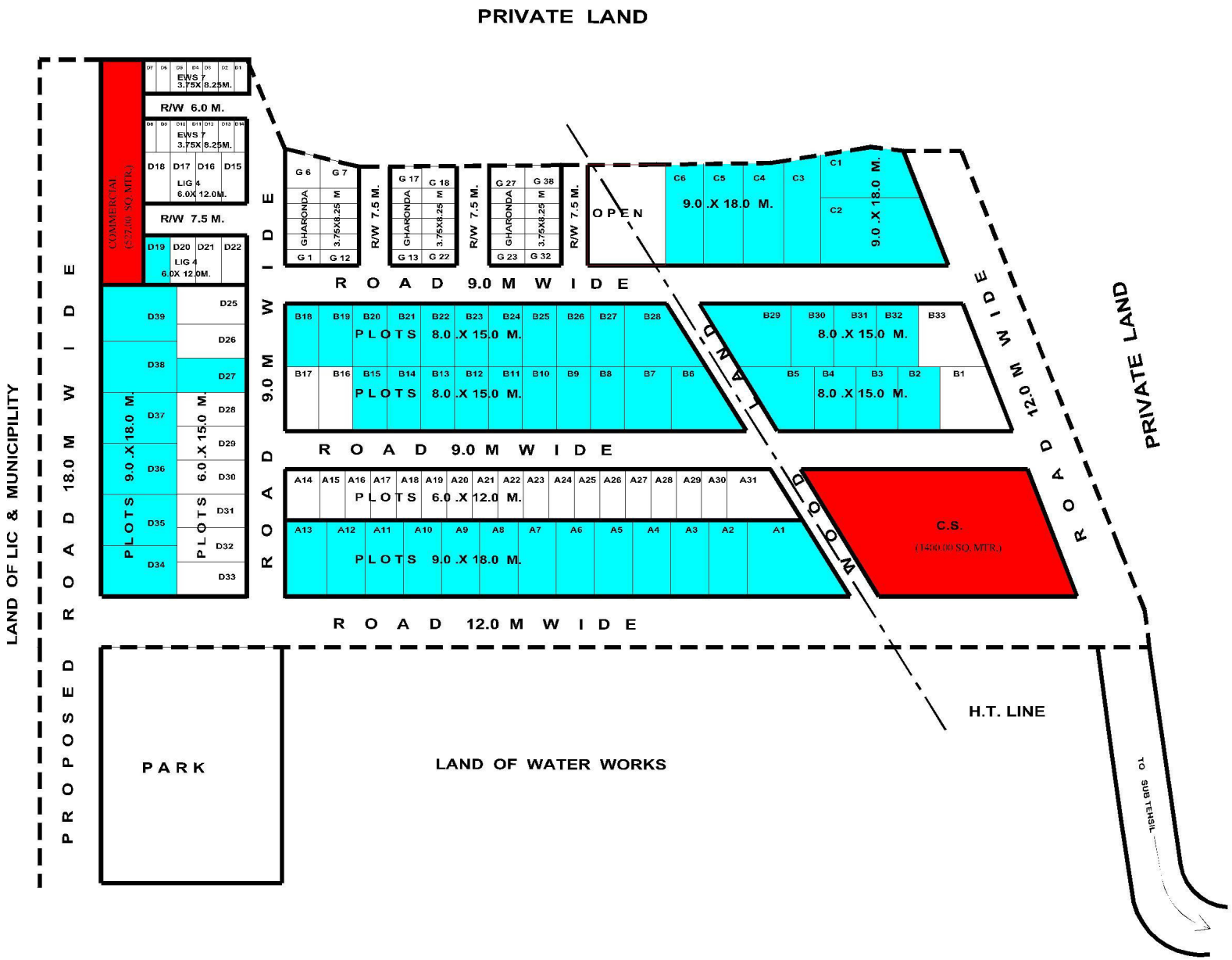

N

POSITION AS ON : 16-05-2019
DETAILS OF VACANT LANDS

1. VACANT RESIDENTIAL PLOTS / LAND	
2. COMMERCIAL PLOTS/ LAND	
3.INSTITUTIONAL	
4. O. C .F.	
5. RESERVE	
5. HEALTH	

SCHEDULE OF PLOTS :-

S. NO.	CATE-GORY	SIZE IN Mtr.	HOUSES PLANNED	HOUSES TAKEN UP	VACANT PLOTS	REMARKS
1.	E.W.S.	3.75 X 8.25	46	46	-	
2.	L.I.G.	6.00 X 12.00	26	25	1	
3.	M.I.G.-I	6.00 X 15.00	9	8	1	
4.	M.I.G.-II	8.00 X 15.00	31	2	29	
5.	H.I.G.	9.00 X 18.00	27	2	25	
		TOTAL	139	83	56	

LAY OUT PLAN OF ATAL NAGAR , BHINDER, DIST. UDAIPUR

RAJASTHAN HOUSING BOARD

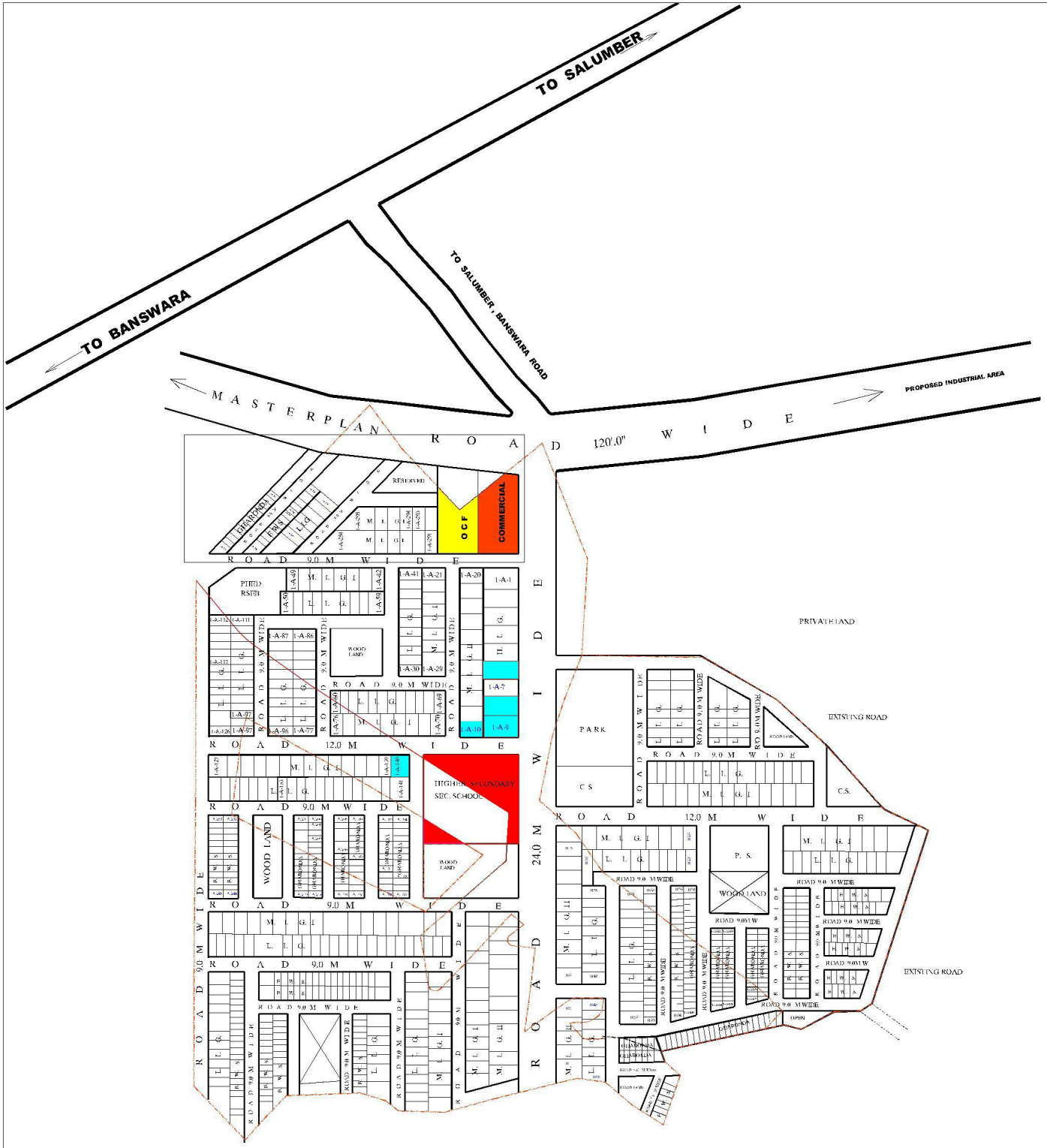

POSITION AS ON : 16-05-2019
DETAILS OF VACANT LANDS

1. VACANT RESIDENTIAL PLOTS / LAND	
2. COMMERCIAL PLOTS/ LAND	
3.INSTITUTIONAL	
4. O. C .F.	
5. RESERVE	
5. HEALTH	

SCHEDULE OF PLOTS :-

S. NO.	CATE-GORY	SIZE IN Mtr.	HOUSES PLANNED	HOUSES TAKEN UP	VACANT PLOTS	REMARKS
1.	E.W.S.	3.75 X 8.00 4.00X 9.00	124	124	-	
2.	L.I.G.	6.00 X 15.00	94	93	1	
3.	M.I.G.-I	8.00 X 15.00	44	44	-	
4.	M.I.G.-II	9.00 X 18.00	21	20	1	
5.	H.I.G.	11.25 X 21.00	9	6	3	
		TOTAL	292	287	5	

1. COMMERCIAL LAND - UNPLANNED - 500.00 SQM
2. INSTITUTIONAL LAND - 2520 SQM

NOTE.

1. APPROVED IN P.C. MEETING 115 ON DATED 31-10-2008

NOTE:-

SCHEME BOUNDARY SHOWN THUS —·—·—·—

GOVT. LAND UNDER POSSESSION OF RHB

LAY OUT PLAN OF SALUMBER SCHEME

RAJASTHAN HOUSING BOARD

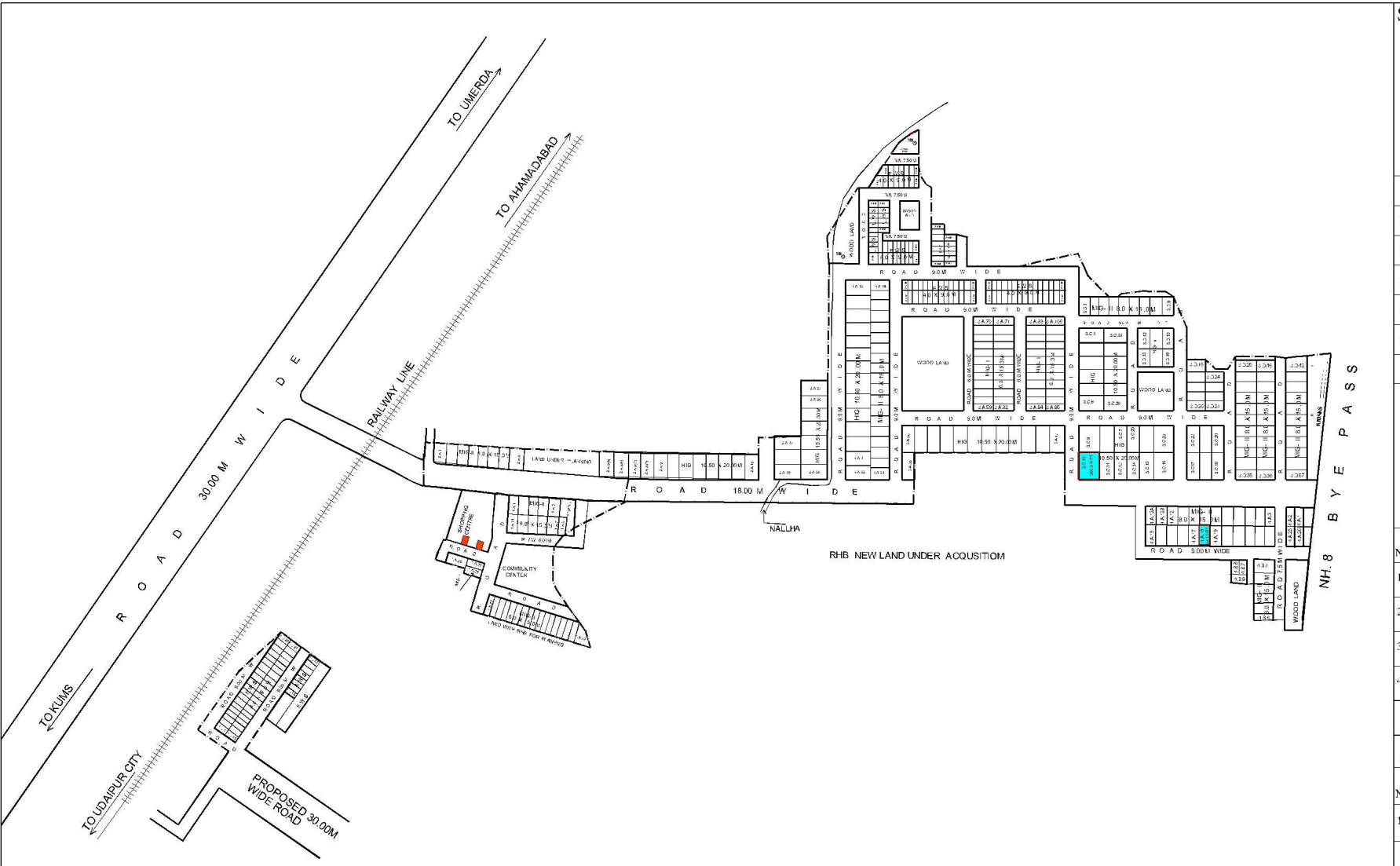

SECTOR-7 , UDAIPUR

(7)

N

RH

POSITION AS ON : 16-05-2019
DETAILS OF VACANT LANDS

1. VACANT RESIDENTIAL PLOTS / LAND	
2. COMMERCIAL PLOTS/ LAND	
3.INSTITUTIONAL	
4. O. C .F.	
5. RESERVE	
5. HEALTH	

SCHEDULE OF PLOTS :-

S. NO.	CATE-GORY	SIZE IN Mtr.	HOUSES PLANNED	HOUSES TAKEN UP	VACANT PLOTS	REMARKS
1.	E.W.S.	4.00 X 9.00	172	172	--	
2.	M.I.G.-I	6.00 X 15.00	67	67	-	
3.	M.I.G.-II	8.00 X 15.00	131	122	1	8- PLOTS DISPOSED
4.	H.I.G.	10.50 X 20.00	80	79	1	
		TOTAL	450	440	2	

SCHEDULE OF COMMERCIAL PLOTS :-

S. NO.	SIZE IN Mtr.	COMM. PLANNED	COMM. DISPOSED	COMM.NOT DISPOSED	REMARKS
1.	VARIOUS SIZES	39	37	2 29.70 SQM	--

LAY OUT PLAN OF PANERION KI MADRI SCHEME , UDAIPUR

RAJASTHAN HOUSING BOARD

ORIGINAL DRG.NO.RHB/HQ/97/39 DATED 21-11-97

PC MEETING 148 DATED 17-6-2015

RAJSAMAND

POSITION AS ON : 16-05-2019
DETAILS OF VACANT LANDS

1. VACANT RESIDENTIAL PLOTS / LAND	
2. COMMERCIAL PLOTS/ LAND	
3.INSTITUTIONAL	
4. O. C .F.	
5. RESERVE	
5. HEALTH	

SCHEDULE OF PLOTS :-

S. NO.	CATE-GORY	SIZE IN Mtr.	HOUSES PLANNED	HOUSES TAKEN UP	VACANT PLOTS	REMARKS
1.	E.W.S.	3.75 X 8.00 5.25 X 11.25	304	302	2	
2.	L.I.G.	6.00 X 15.00	219	219	-	
3.	M.I.G.-I	8.00 X 15.00 M.I.G.-I(G+3)	248 60	245 40	3	20 FLATS TO BE TAKEN UP
4.	M.I.G.-II	9.00 X 18.00	115	114	1	
5.	H.I.G.	10.50 X 20.00	51	51	-	
		TOTAL	997	971	6	

SCHEDULE OF COMMERCIAL PLOTS :-

S. NO.	SIZE IN Mtr.	COMM. PLANNED	COMM. DISPOSED	COMM.NOT DISPOSED	REMARKS
1.	3.00 X 3.00 3.00 X 4.50	22 26	17 26	5 -	
	TOTAL	48	43		

REVISED LAY OUT PLAN OF GOVIND NAGAR SCHEME , RAJASMAND

RAJASTHAN HOUSING BOARD

RAJSAMAND

(1)DRG.NO. RHB/HQ/09/ 79 DATED 27-7-09
(2)P.C. MEETING 120 DATED 9-3-10
(3)PC MEETING 147 DATED- 12-3-2015

POSITION AS ON : 16-05-2019
DETAILS OF VACANT LANDS

1. VACANT RESIDENTIAL PLOTS / LAND	
2. COMMERCIAL PLOTS/ LAND	
3.INSTITUTIONAL	
4. O. C .F.	
5. RESERVE	
5. HEALTH	

SCHEDULE OF PLOTS :-

S. NO.	CATE-GORY	SIZE IN Mtr.	HOUSES PLANNED	HOUSES TAKEN UP	VACANT PLOTS	REMARKS
1.	E.W.S.	4.00 X 9.00	105	105	-	
2.	L.I.G.	6.00 X 15.00	94	94	-	
3.	M.I.G.-I	8.00 X 15.00	53	52	1	
4.	M.I.G.-II	9.00 X 18.00	47	47	-	
5.	H.I.G.	10.50 X 18.00	21	20	1	
		TOTAL	320	318	2	

SCHEDULE OF COMMERCIAL PLOTS :-

S. NO.	SIZE IN Mtr.	COMM. PLANNED	COMM. DISPOSED	COMM.NOT DISPOSED	REMARKS
1.	3.00 X 3.00 3.00 X 4.50	11 19	11 19	-	
	TOTAL	30	30		

REVISED LAY OUT PLAN OF DWARKA NAGAR SCHEME , RAJASMAND

RAJASTHAN HOUSING BOARD

चंद्रशेखर आजाद नगर, भीलवाड़ा

commercial plots

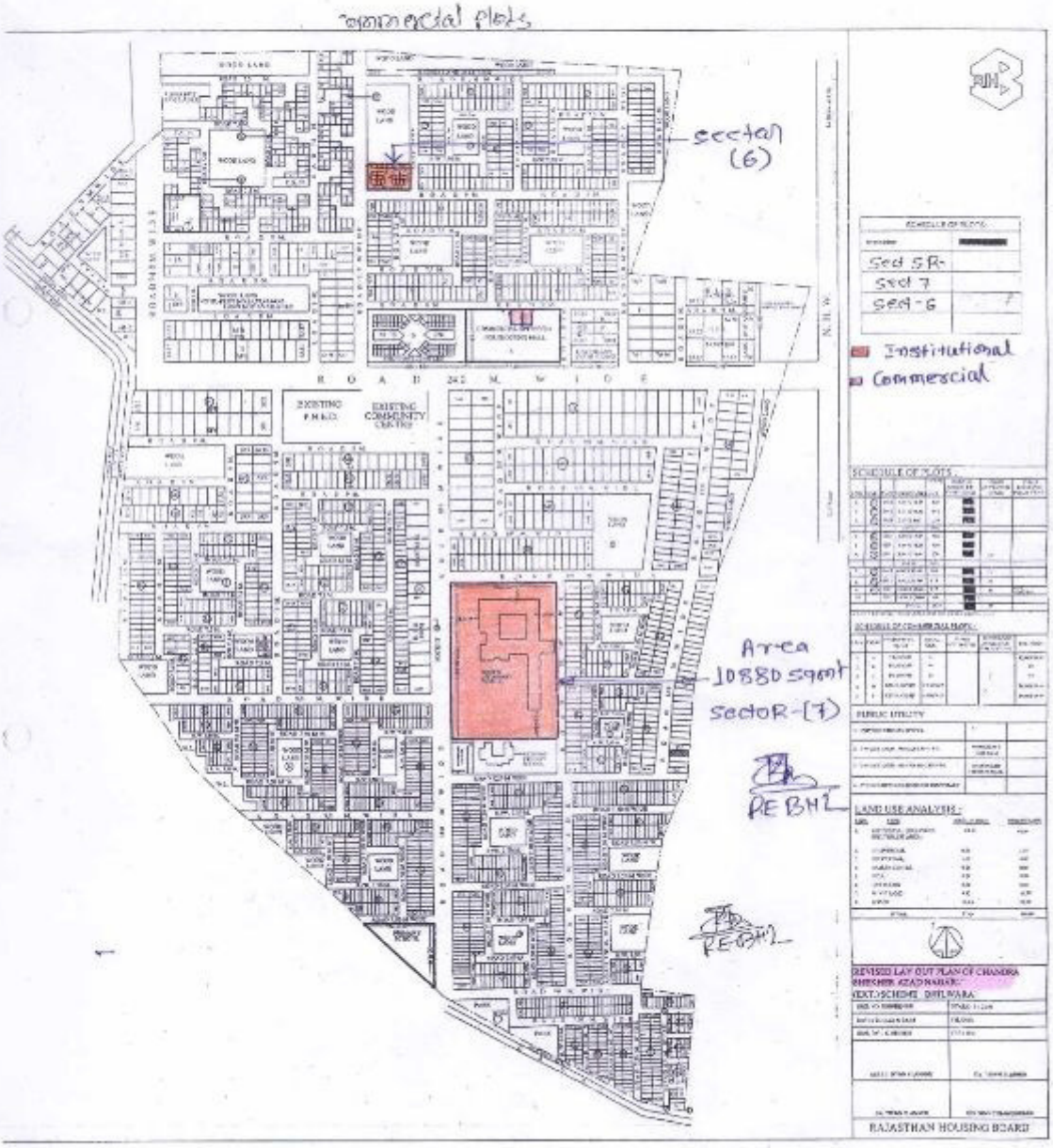

चंद्रशेखर आजाद नगर, भीलवाड़ा sector-7

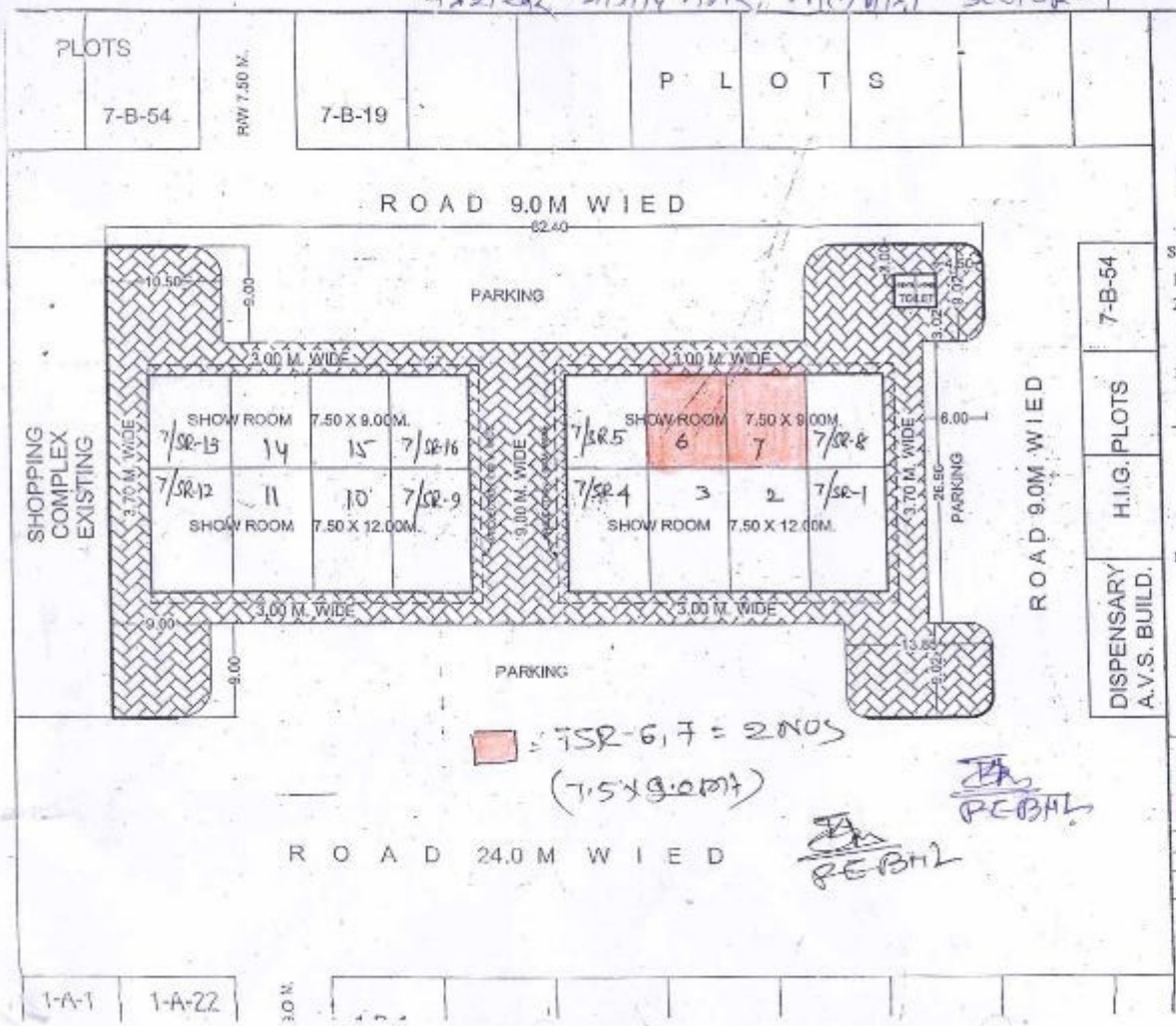

COMMERCIAL LAND AREA:- 3708.00SQ.M.

SCHEDULE OF SHOW ROOM

S.N.	TYPE	SIZE	AREA SQM.	NOS.
1	SHOW ROOM	7.50X12.00 M.	90.00	08
2	SHOW ROOM	7.50X9.00 M.	67.50	08
			TOTAL	16
3	TOILET LADIES/GENTS	3.00X4.00 M.		01

PERAMETER (EACH SHOW ROOM)

SET BACK	AS PER BYELAWS
FRONT	00
SIDE-I	00
SIDE-II	00
BACK	00

MAXIMUM GROUND COVARAGE WITH IN SET BACK

MAXIMUM HEIGHT 8.0 M.

F.A.R. AS PER ACHIVED

APPROVED IN P.C. MEETING 147th HELD ON DATED:- 12-3-2015 AGENDA ITEM NO. 9

N

PROPOSED SHOPPING COMPLEX ON COMMERCIAL PLOT IN CHANDRA SHEKHER AZAD NAGAR (EXT.) SCHEME : BHILWARA

DRG. NO. RHB/HQ/2015	SCALE :-
DATE :- 18-02-2015	FILE NO.
DEALT :- S.P. VERMA	T.P.A. :- GURDEV SINGH
(P.C. YADAV) ASSISTANT TOWN PLANNER	(U.S. RAJPUROHIT) DEPUTY TOWN PLANNER

RE-BHL

RE-BHL

(2)

CSAN BHILWARA sector-(06)

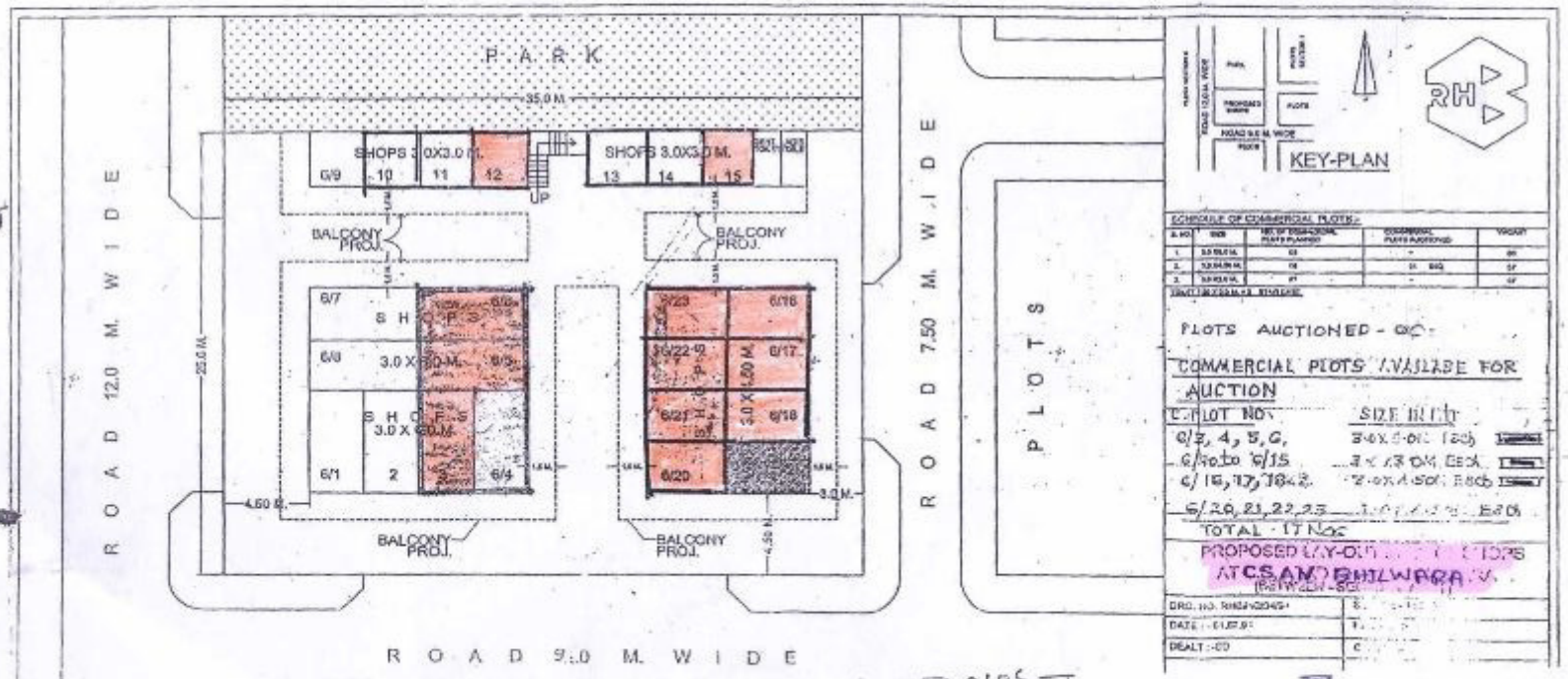

6/3, 6/5, 6/6 ⇒ 3.0 x 6.0 mt = 3 NOS

6/12, 6/15 ⇒ 3.0 x 3.0 mt = 2 NOS

6/16 to 6/20, 6/... to 6/... = 7 NOS

= 12 NOS

REBHL

गुलाब पुरा आवासीय योजना, भीलवाड़ा

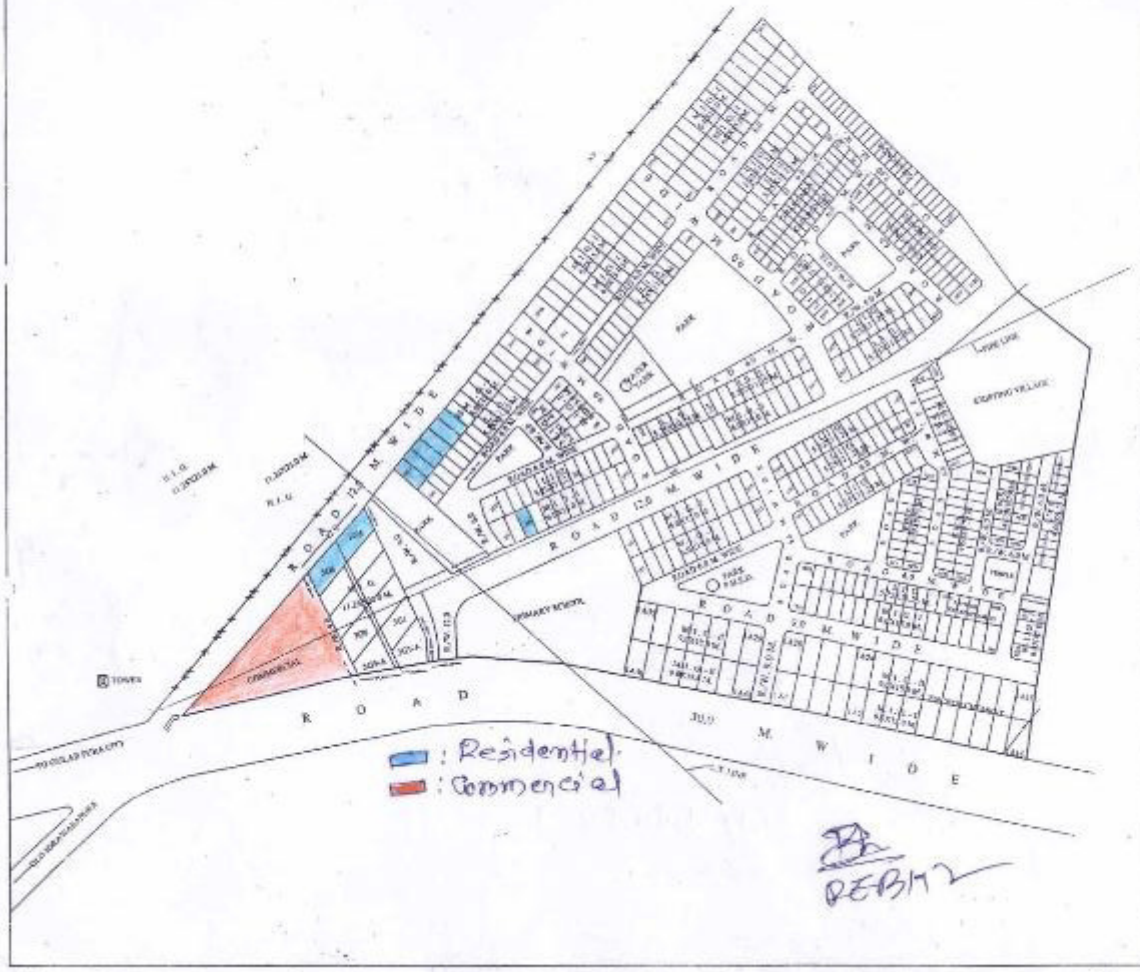

- CONSTRUCTED HOUSE UNHANDED OVER
- HANDED OVER HOUSES
- COMMERCIAL PLOT NOT DISPOSED ORANGE COLOR
- INSTITUTIONAL NOT DISPOSED
- VACANT RESIDENTIAL PLOTS ARE LAND (NO COLOR)
- PARK (BROWN COLOR)
- PUBLIC UTILITY DISPOSED
- PUBLIC UTILITY NOT DISPOSED

SCHEDULE OF PLOTS :

S.NO.	TYPE	SIZE IN MTR.	PLANNED	TAKEN UP	POSSESION	VACANT PLOTS
1	EWS	4.80 X 9.75	70	70	70	0
2	GHARONDA	[illegible] X 8.0	110	89	88	Encroachment
3	LIG	[illegible] X 11.25	183	182	180	1
4	MIG - I	6.00 X 15.0	140	130	117	10
5	MIG -II	9.00 X 18.0	24	24	23	0
6	HIG	11.25 X 21.0	09	07	05	2

S.NO.	COMMERCIAL PLOTS	TOTAL NOS.	PLOTS AUCTIONED	PLOTS/LAND AVAILABLE FOR AUCTION	REMARKS
1.	UN PLANNED	1 POCKET		2500 SQ. MTS.	

PUBLIC UTILITY

1. VACANT LAND - PRIMARY SCHOOL	[illegible] SQ.M.

PROPOSED LAY-OUT PLAN OF HOUSING SCHEME : GULABPURA

DRG. NO. RHB/HQ/	SCALE :- 1 CM = 14.00 (1:1400)	
DATE :- 15.6.84	FILE NO.	52
DEALT BY -	TRACED -	
(R.B. INWAL) ASSTT. ARCHITECT		
(V.K. SORAL) ARCHITECT PLANNER	(R.L. LAHOTI) CHIEF ENGINEER (CM) HOUSING COMMISSIONER	

RAJASTHAN HOUSING BOARD

गुलाब पुरा आवासीय योजना, भीलवाड़ा

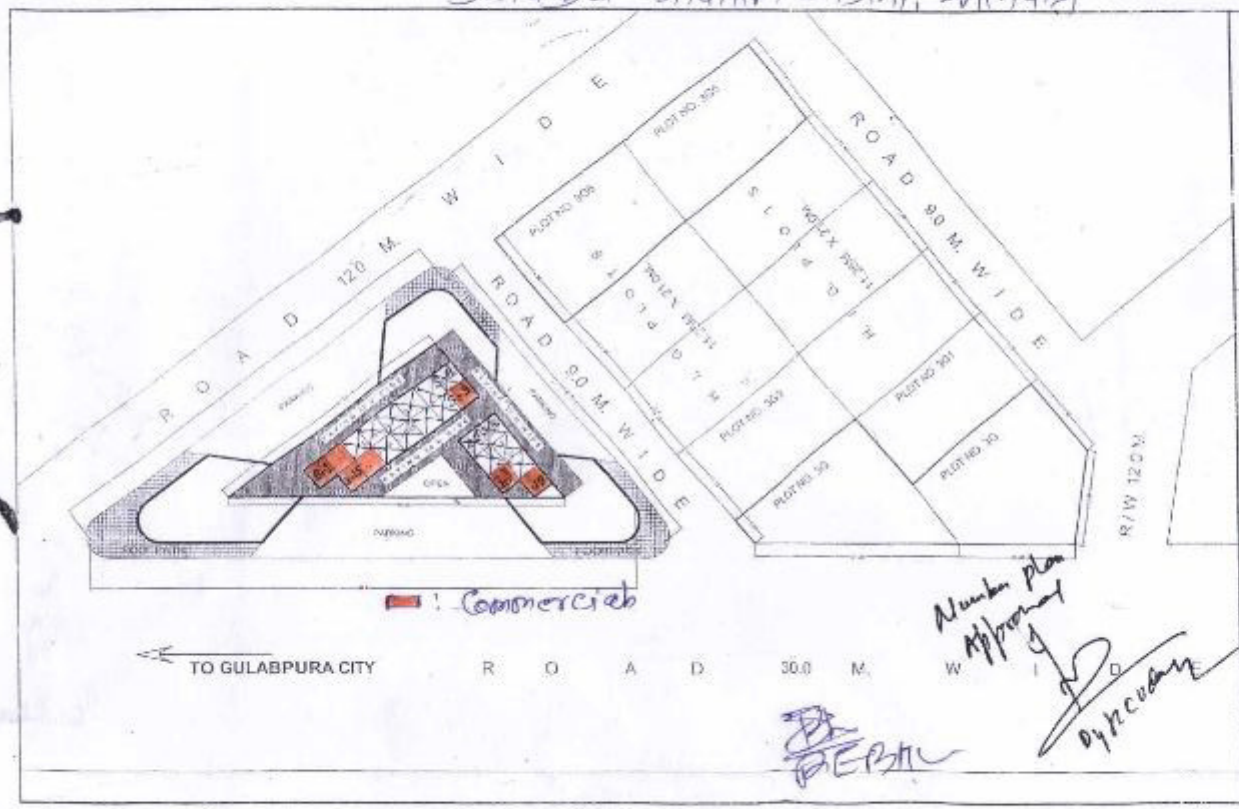

SCHEDULE OF SHOPS

S.NO	TYPE	SIZE	NO. OF SHOPS
1	SHOPS	3.0 M. X 3.0 M.	22

NUMBERING PLAN FOR APPROVAL - COMM. PLOTS
SIZE - 3.0X3.0M
P.NO. S-1 to S-22 - 22 Nos

APPROVED IN 136 rd P.C. MEETING HELD ON DATED 13-8-2012 (AGENDA ITEM NO. 5)

R.E. 8/9/12

N

PART LAY OUT PLAN OF SHOPPING CENTRE IN GULABPURA SCHEME

DRG NO. [illegible]	SCALE :-
DATE :- 7-8-2012	FILE NO. :-
DEALTBY :- [illegible]	CHD. BY :-
(VEER SINGH) ASSISTANT TOWN PLANNER	(ARUN UPADHYAYA) SENIOR TOWN PLANNER
(LAVANI [illegible]) ADDL. CHIEF TOWN PLANNER	

RAJASTHAN HOUSING BOARD

पटेल नगर आवासीय योजना, भीलवाड़ा

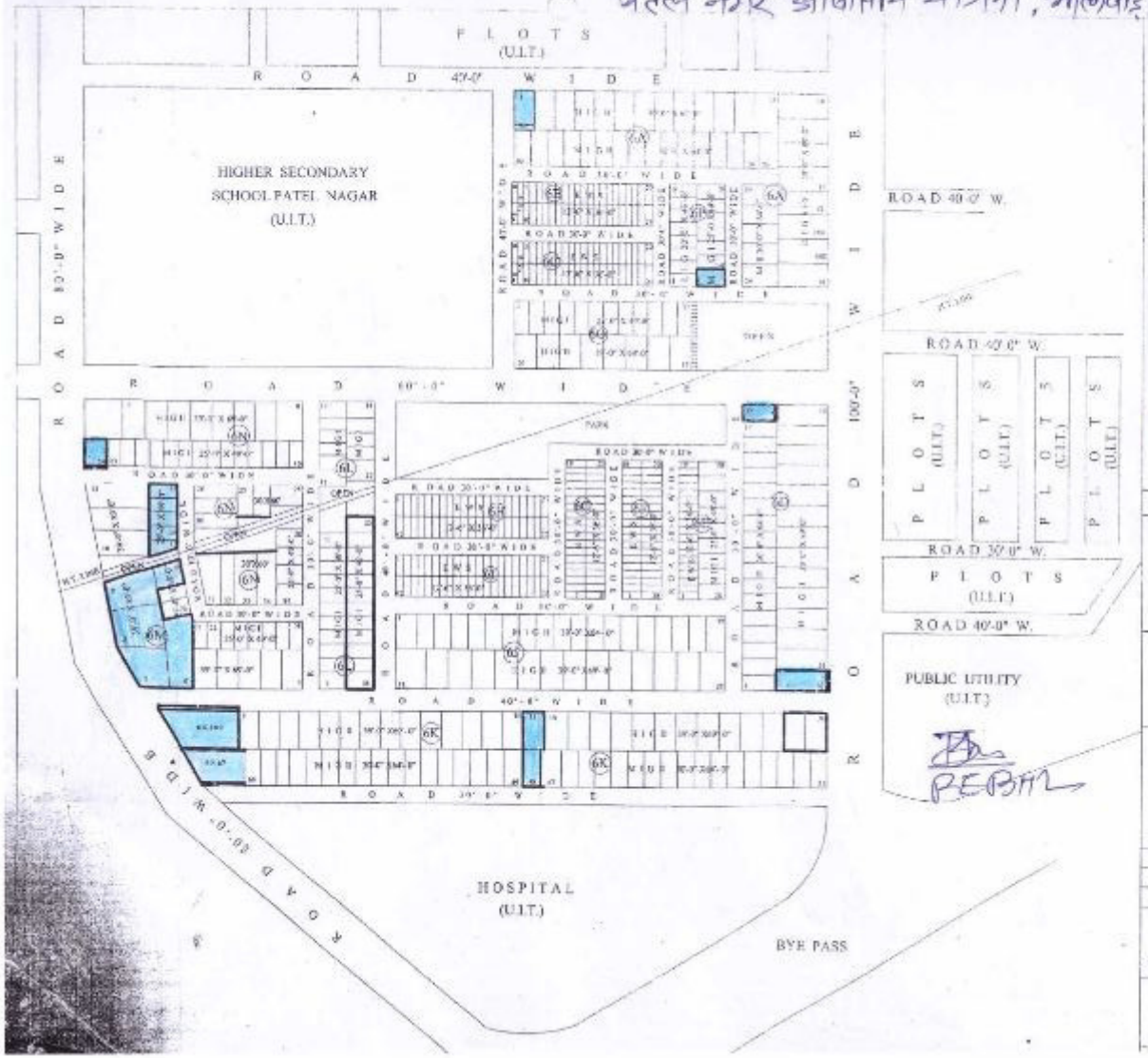

CONSTRUCTED HOUSE UNHANDED OVER
HANDED OVER HOUSES
COMMERCIAL PLOT NOT DISPOSED ORANGE COLOR
INSTITUTIONAL NOT DISPOSED
VACANT RESIDENTIAL PLOTS ARE LAND (NO COLOR)
PARK (BROWN COLOR)
PUBLIC UTILITY DESPOSED
PUBLIC UTILITY NOT DESPOSED
Residential Plots

S.N	TYPE	SIZE	TOTAL	TAKEN	POSS	VACAN
1.	EWS HOUSE	12'-9"X30'-0"	259	259	259	0
2.	EWS PLOTS	12'-9"X30'-0"	8	8	8	0
3.	LIG HOUSE	20'-0"X40'-0"	6	6	6	0
4.	MIG - I	25'-0"X40'-0"	98	98	98	0
5.	MIG - II	30'-0"X60'-0"	10	10	9	0
6.	MIG - III	30'-0"X84'-0"	55	52	51	3
7.	HIG - I	36'-0"X36'-0"	27	24	24	3
8.	HIG - II	36'-0"X60'-0"	19	15	15	4

LAYOUT PLAN OF PLOTS ALLOTTED TO R.H.B. BY U.I.T. AT SECTOR NO.6 PATEL NAGAR, BHILWARA.

DRG.NO. [illegible]	SCALE - [illegible]
DATE - [illegible]	FILE NO.
DRN.BY:- D.K. MATHUR	CHD.
(VIBHA VIKAS CHAUHAN) ASSISTT. ARCHITECT	(D.K. VIJAY VARGIA) [illegible]
(M. SEN) ASSI. ARCHITECT TOWN PLANNER	(L. [illegible]) [illegible]

Patel Nagar EXT BHL

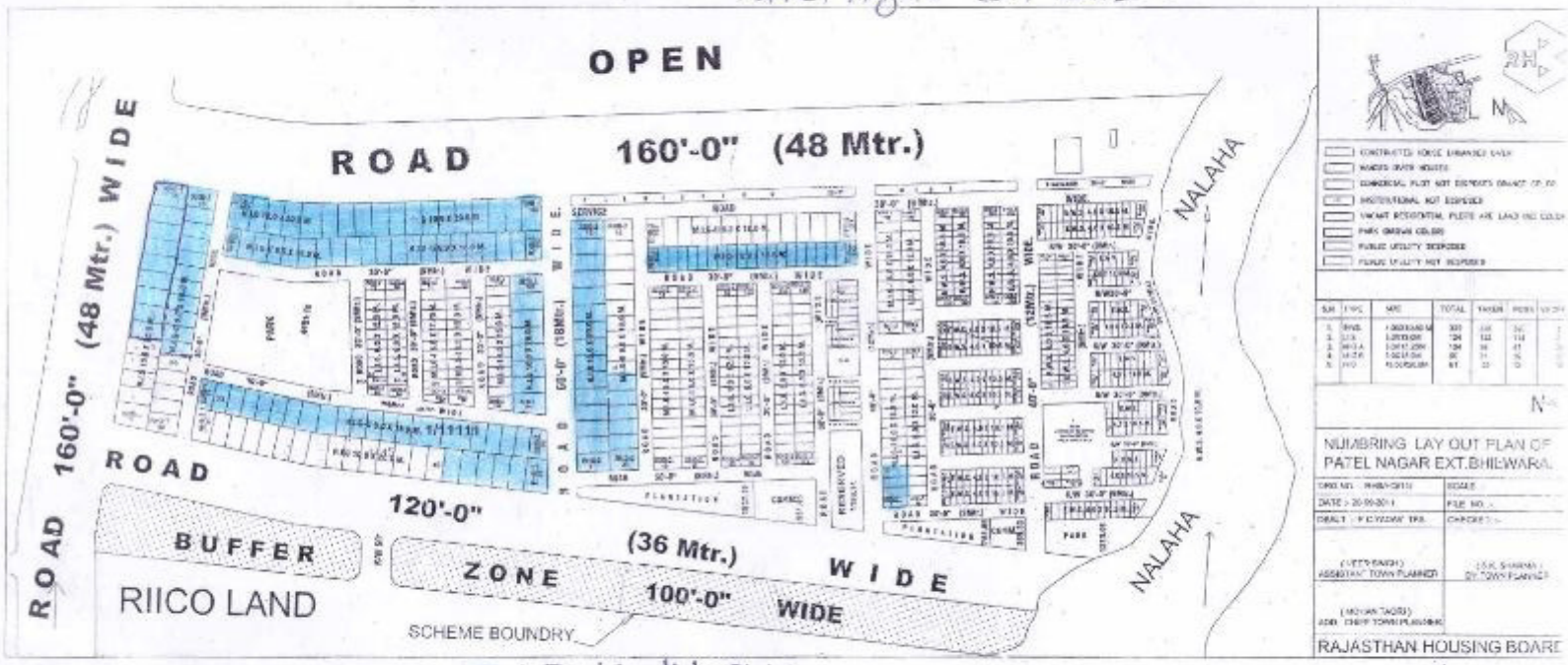

: Residential Plots

PEBHL

पटेल नगर विस्तार, पार्ट-2, भीलवाड़ा

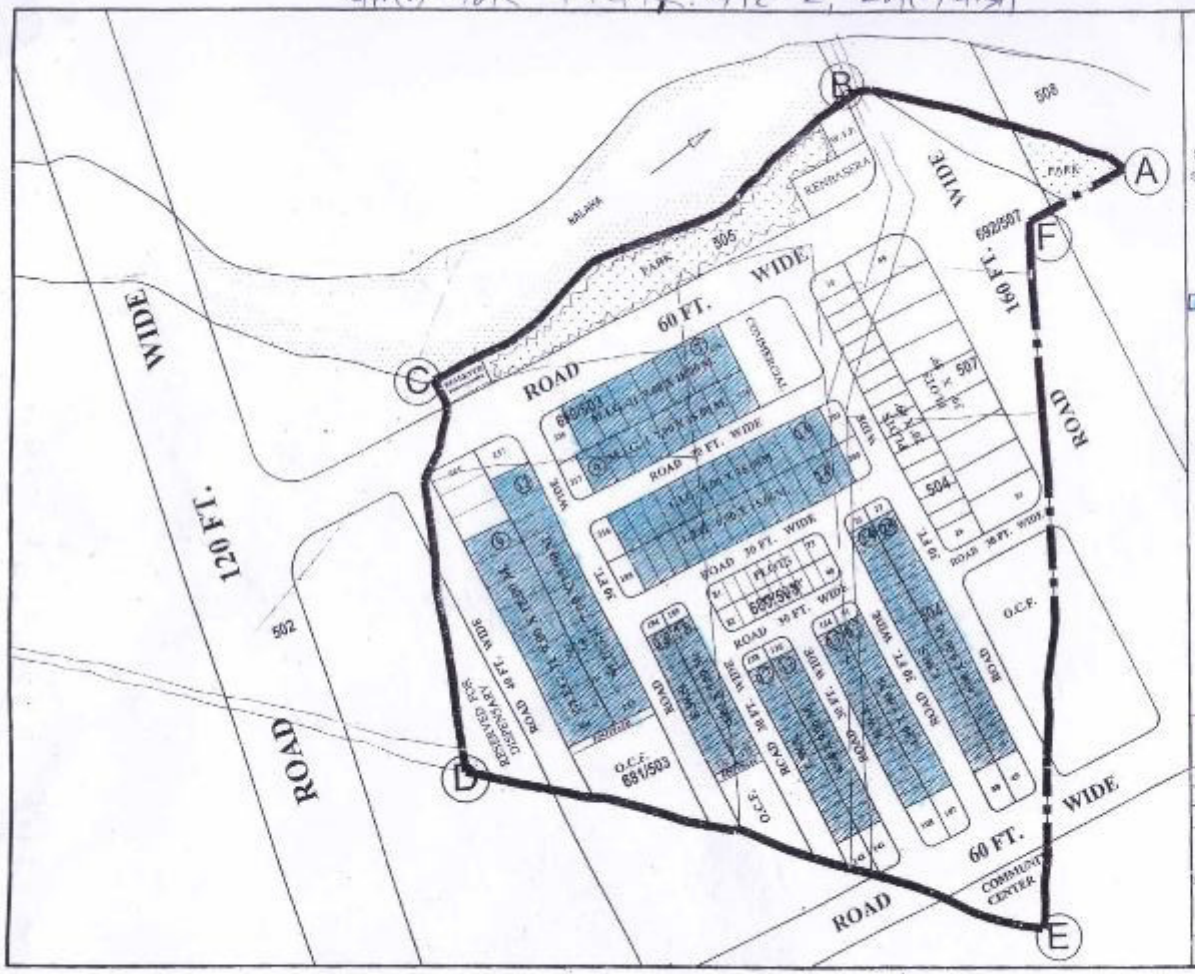

SCHEDULE OF PLOTS :-

S.NO.	TYPE	SIZE	NOS.
2.	M.I.G. II	9.0 X 18.0 M.	16
3.	M.I.G. I	7.0 X 15.0 M.	22
4.	L.I.G.	6.0 X 15.0 M.	28
5.	E.W.S.	4.0 X 9.0 M.	142
		TOTAL	208

Residential

DEVOLEVED LAND AREA (RHB)
FOR RESIDENTIAL = 139400.66 sq.ft.
PLOTS PLANING AS SHOWN THUS =

APPROVED IN 153rd P.C.MEETING ON
DATED 08/02/2018. (ITEM NO. 21)

REBHL

N

REVISED PART LAYOUT PLAN OF PATEL NAGAR EXTENSION SCHEME PART-2 BHILWARA

DRG. NO. RHB/HQ/2017	SCALE :-
DATE :- 11-04-2017	FILE NO. :-
DEALT BY :- S. P. VERMA	TPA :- SUKHDEV RAJANA
P.C. YADAV 7/3/18 ASSISTANT TOWN PLANNER	(B.S.RAJPUROHIT) DEPUTY TOWN PLANNER
(HEMA JOSHI) SENIOR TOWN PLANNER	(S. L. SETHI) ADD.CHIEF TOWN PLANNER

RAJASTHAN HOUSING BOARD

REBHL

प्रियदर्शिनी नगर सुवाणा, भीलवाड़ा

SCHEDULE OF PLOTS

S.NO.	TYPE	SIZE	NO. OF PLOTS
1.	SWS	4.0 X 11.0 M.	409
2.	LIG	6.0 X 12.0 M.	332
3.	MIG A	6.0 X 15.0 M.	183
4.	MIG B	6.0 X 18.0 M.	84
5.	HIG	10.00 X 20.0 M.	17
	TOTAL		1077

SCHEDULE OF PLOTS:- (NEW)

S.NO.	TYPE	SIZE	NO. OF PLOTS
1.	SWS	4.0 X 11.0 M.	377
2.	LIG	6.0 X 12.0 M.	222
3.	MIG A	6.0 X 15.0 M.	115
4.	MIG B	6.0 X 18.0 M.	84
5.	HIG	10.00 X 20.0 M.	17
	TOTAL		1040

LAND USE ANALAYSIS

S.NO.	USE	AREA IN HEC.	PERCENTAGE
1.	RESIDENTIAL	8.40	23.83
2.	GROUP HOUSING	2.37	6.31
3.	COMMERCIAL	0.80	2.37
4.	EDUCATIONAL	0.87	1.85
5.	INSTITUTIONAL	2.04	7.03
6.	P.U.	0.91	1.41
7.	OPEN	1.56	4.12
8.	MALLAH	1.48	4.11
9.	H.T. LINE AREA	1.97	5.82
10.	RESERVED	0.88	1.76
11.	ROAD	14.82	19.77
	TOTAL	35.20	100%

HOUSES AVAILABLE FOR ALLOTMENT
DRAW TO BE HELD ON 25.02.2014

SWS-4.00X11.0 M = 400 NOS.
HOUSE NO. - 2/22 TO 3/26 = 26 NOS.
HOUSE NO. - 2/52 TO 3/87 = 83 NOS.
HOUSE NO. - 3/109 TO 3/298 = 41 NOS.
HOUSE NO. - 3/207 TO 3/218 = 18 NOS.
HOUSE NO. - 3/219 TO 3/247 3/247 (A) = 17 NOS.
HOUSE NO. - 3/248 TO 3/261 = 13 NOS.
HOUSE NO. - 3/262 TO 3/268,3/268 (A), 3/269 = 8 NOS.
HOUSE NO. - 3/272 TO 3/279 = 7 NOS.
HOUSE NO. - 3/274 TO 3/288,3/288 (A), 3/287 = 15 NOS.
HOUSE NO. - 3/285, 3/285(A), 3/286 TO 3/296 = 12 NOS.
HOUSE NO. - 3/297 TO 3/404,3/404 (A), 3/405 = 12 NOS.
HOUSE NO. - 3/406, 3/406(A), 3/406 (B), 3/407 TO 3/414 = 11 NOS.
HOUSE NO. - 3/418 TO 3/425, 3/425 (A), 3/424 = 11 NOS.
HOUSE NO. - 3/426 TO 3/434, 3/434 (A), 3/435 = 12 NOS.
HOUSE NO. - 3/436, 3/436 (A), 3/436 (B), 3/437 = 4 NOS.

LIG-6.00X12.0 M = 200 NOS.
HOUSE NO. - 3/133 TO 3/158 = 11 NOS.
HOUSE NO. - 3/142 TO 3/158 = 17 NOS.
HOUSE NO. - 3/177 TO 3/221 = 45 NOS.
HOUSE NO. - 3/42 TO 3/131 = 90 NOS.
HOUSE NO. - 3/132 TO 3/145, 3/145(A),3/147 = 17 NOS.
HOUSE NO. - 3/146,3/146 (A), 3/146 TO 3/165 = 17 NOS.

NOTE:-

REVISED LAY OUT PLAN RECOMMENDED BY C.E.E LETTER NO.1137 DATED 17-12-2013.

N

REVISED LAY OUT PLAN OF PRIYADARSHNI NAGAR SCHEME IN BHILWARA RAJ.

DRG NO. RHB/HQ/2014	SCALE :-
DATE :- 2-01-2014	FILE NO.
DEALT :- S.R.TANWAR	T.P.A. :- GURDEV SINGH
(KANCHAN MATHUR) ASSISTANT TOWN PLANNER	(B.S.RAJPUROHIT) DEPUTY TOWN PLANNER
(RITU GUPTA) SENIOR TOWN PLANNER	(JAI BIN JAKHAR) A. CHIEF TOWN PLANNER

RAJASTHAN HOUSING BOARD

रायला आवासीय योजना: भीलवाड़ा


KACHA RASTA
ROAD 3.50 M WIDE
OPEN
ROAD 8.0 M WIDE
ROAD 6.0M WIDE
ROAD 5.5M WIDE
ROAD 7.5M WIDE
ROAD 9.0M WIDE
ROAD 8.5M WIDE
ROAD 8.0M WIDE
ROAD 7.5M WIDE
ROAD 6.0M WIDE
ROAD 5.5M WIDE
ROAD 5.0M WIDE
ROAD 4.5M WIDE
ROAD 3.5M WIDE
ROAD 3.0M WIDE
ROAD 2.5M WIDE
ROAD 2.0M WIDE
ROAD 1.5M WIDE
ROAD 1.0M WIDE
ROAD 0.5M WIDE
PLOTS 4.00 X 15.00 M
PLOTS 4.00 X 15.00 M
PLOTS 4.00 X 15.00 M

श्री आवासीय योजना, भीलवाड़ा

Residential

Commercial

S.NO.	TYPE	SIZE	TOTAL	TAKEN	FREE	VACANT
1	LIG. SHAHOOKAR	[illegible]	[illegible]	[illegible]	[illegible]	[illegible]
2	EWS	[illegible]	[illegible]	[illegible]	[illegible]	[illegible]
3	LIG	[illegible]	[illegible]	[illegible]	[illegible]	[illegible]
4	LIG	[illegible]	[illegible]	[illegible]	[illegible]	[illegible]
5	MIG I	[illegible]	[illegible]	[illegible]	[illegible]	[illegible]
6	MIG II	[illegible]	[illegible]	[illegible]	[illegible]	[illegible]
7	HIG I	[illegible]	[illegible]	[illegible]	[illegible]	[illegible]
8	HIG II	[illegible]	[illegible]	[illegible]	[illegible]	[illegible]

LAND USE ANALYSIS

S.NO.	USE	AREA IN SQM	PERCENTAGE
1	RESIDENTIAL	[illegible]	[illegible]
2	COMMERCIAL	[illegible]	[illegible]
3	OPEN	[illegible]	[illegible]
4	G.C.F	[illegible]	[illegible]
5	ROADS	[illegible]	[illegible]
	TOTAL	[illegible]	[illegible]

N

REVISED LAY OUT PLAN FOR LAND OBTAINED FROM RICO BHILWARA

DRG. NO. RHBHILOOOH	SCALE 1:[illegible]
DATE 6.2006	FILE NO.
DRN. S.R. TANWAR	CHECKED
(SOHANPAL SAINI) ASSISTANT ARCHITECT	(HAZARI TANWAR) TOWN PLANNING ASSISTANT
(S.K. ROY) (B.E.,M.E.) SENIOR TOWN PLANNER	(HUNDEER SHARMA) HOUSING COMMISSIONER

RAJASTHAN HOUSING BOARD

RIICO - Shops

SCHEDULE OF SHOPS :-

S.NO.	SIZE	NOS.
1.	3.0X4.50 M.	42
2.	4.50X6.0 M.	20
	TOTAL	62

APPROVED IN 134th P.C. MEETING HELD ON DATED:- 28 /5 /2012
AGENDA ITEM NO. 7
Commercial

LAY OUT PLAN OF SHOPPING CENTRE IN RIICO BHILWARA

RAJASTHAN HOUSING BOARD

NUMBERING PLAN OF SHOPPING CENTRE
RIICO SCHEME: BHILWARA

3.0X4.50M.		4.50X6.0M.	
S-1 to S-7	07	S-8 to S-12	05
S-13 to S-20	08	S-21 to S-25	05
S-26 to S-37	12	S-46 to S-50	05
S-38 to S-45	08	S-51 to S-55	05
S-56 to S-62	07		
TOTAL	42	TOTAL	20

Numbering Plan submitted for Approval

तिलक नगर, भीलवाड़ा sector (5)

SCHEDULE OF PLOTS	
Residential Planed	
Residential Unplaned	
Commercial Planed	
Commercial Unplaned	
Institution	

Residential Plots

SCHEDULE OF PLOTS:-

S.No	SIZE	TOTAL PLOTS	TAKEN UP	[illegible]
1.	30'-0" X 89'-0"	27	[illegible]	
2.	30'-0" X 69'-0"	27	27	
3.	30'-0" X 64'-0"	64	[illegible]	6
4.	25'-0" X 49'-0"	61	61	
5.	20'-0" X 49'-0"	135	[illegible]	[illegible]
	TOTAL	314	305	9

LAYOUT PLAN OF PLOTS ALLOTTED TO R.H.B. BY U.I.T. AT SECTOR NO.5 TILAK NAGAR, BHILWARA.

DWG NO. RHB/[illegible]
DATE [illegible]
DRN BY [illegible]
SCALE [illegible]
FILE NO.
CHK.

RAJASTHAN HOUSING BOARD

(2)

TN sector 5

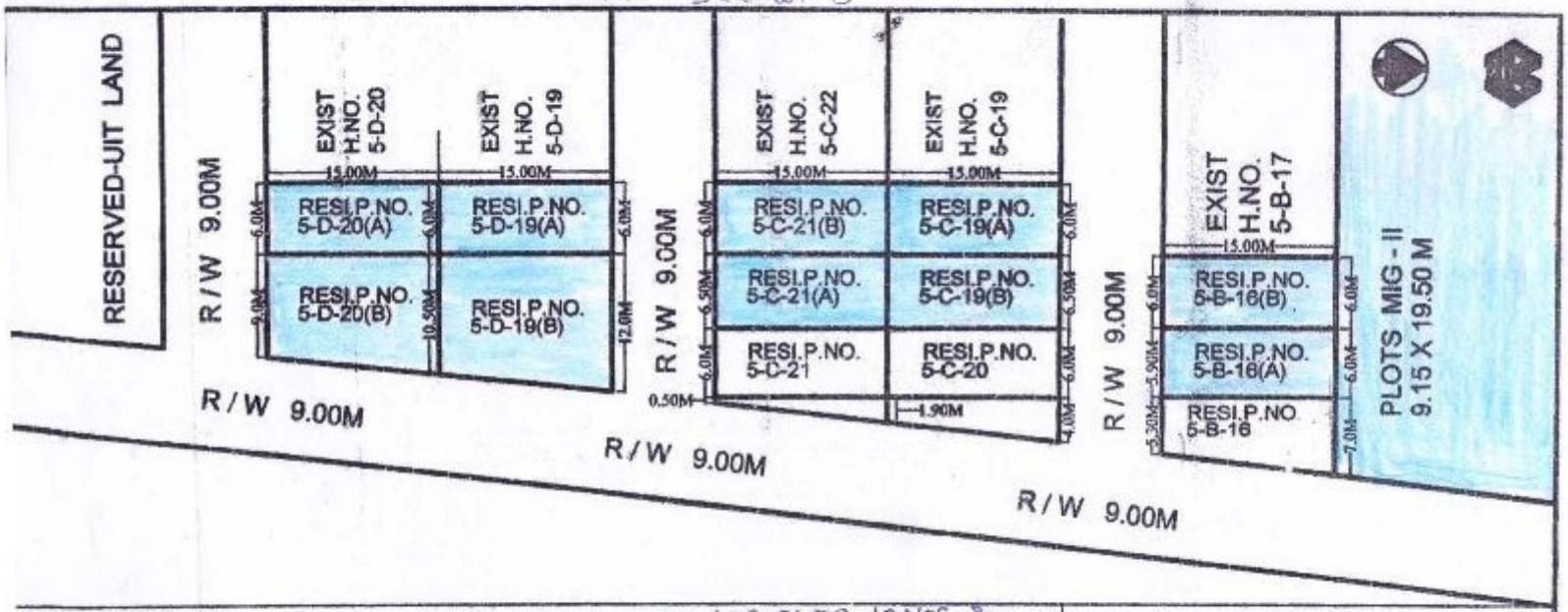

LIG PLOTS 10 NOS
MIG II 4 NOS

PEBHL

Numbering plan Approved

Dy. Housing Commissioner
Rajasthan Housing Board
Udaipur Circle Udaipur

PART LAY OUT OF SECT.NO.-5 ,
TILAK NAGAR R.H.B. SCHEME - BHILWARA

NIMBAHERA

POSITION AS ON : 16-05-2019
DETAILS OF VACANT LANDS

1. VACANT RESIDENTIAL PLOTS / LAND	
2. COMMERCIAL PLOTS/ LAND	
3.INSTITUTIONAL	
4. O. C .F.	
5. RESERVE	
5. HEALTH	

REVISED LAY OUT PLAN OF ATAL NAGAR SCHEME - NIMBAHERA
DISTT:- CHITTORGARH

RAJASTHAN HOUSING BOARD

BADI SADRI

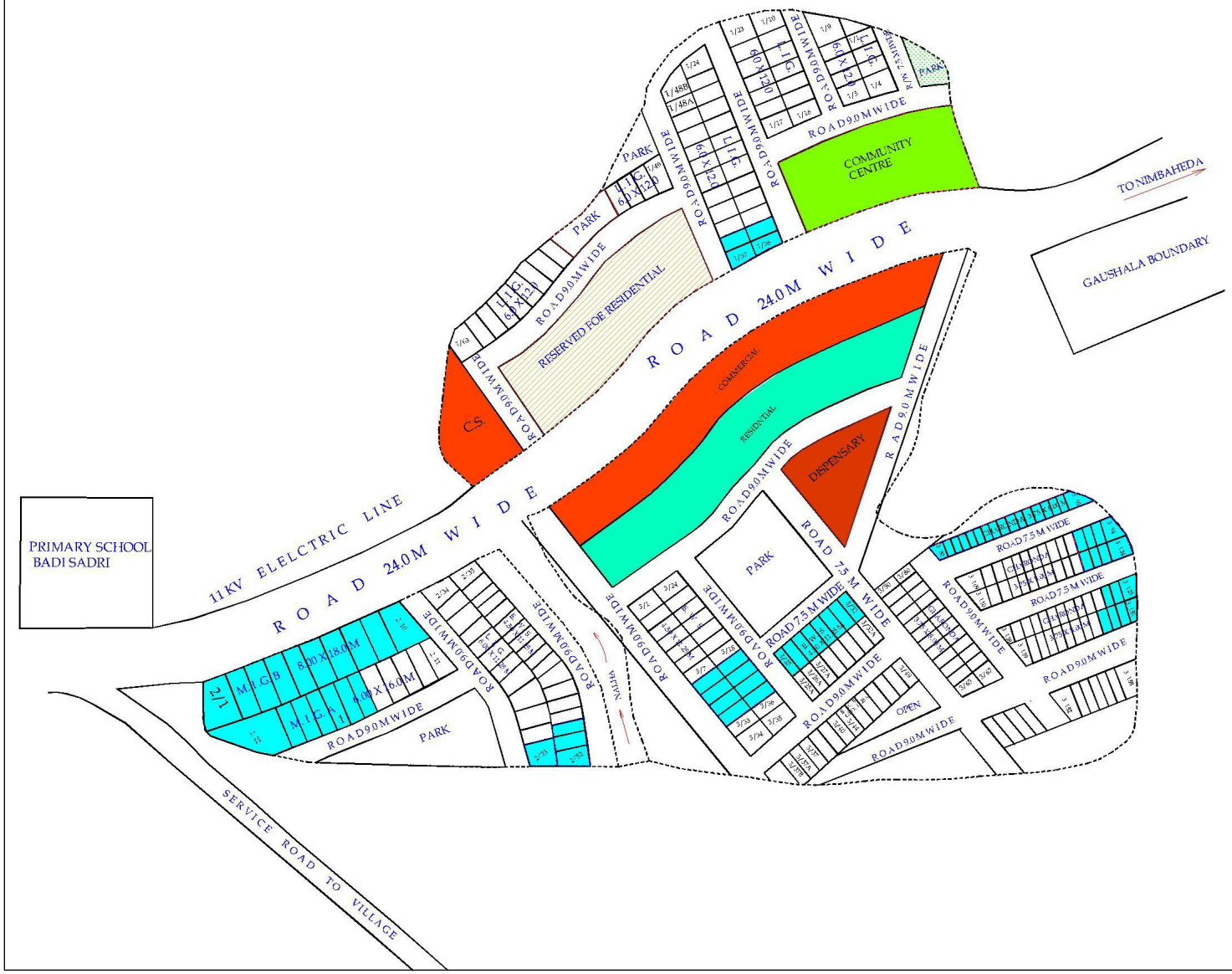

POSITION AS ON : 16-05-2019
DETAILS OF VACANT LANDS

1. VACANT RESIDENTIAL PLOTS / LAND	
2. COMMERCIAL PLOTS/ LAND	
3.INSTITUTIONAL	
4. O. C. F.	
5. RESERVE	
5. HEALTH	

LAY OUT PLAN OF BADISADRI
SCHEME : DISTT. CHITTORGARH

RAJASTHAN HOUSING BOARD

PRATAPGARH

KH. NO. 3

COLLECTRATE

POSITION AS ON : 16.05.2019
DETAILS OF VACANT LANDS

1. VACANT RESIDENTIAL PLOTS / LAND	
2. COMMERCIAL PLOTS/ LAND	
3.INSTITUTIONAL	
4. O. C. F.	
5. RESERVE	
5. HEALTH	

LAY OUT PLAN OF PRATAPGARH SCHEME

RAJASTHAN HOUSING BOARD

CHITTORGARH

POSITION AS ON : 16-05-2019
DETAILS OF VACANT LANDS

1. VACANT RESIDENTIAL PLOTS / LAND	
2. COMMERCIAL PLOTS / LAND	
3.INSTITUTIONAL	
4. D. C. F.	
5. RESERVE	
5. HEALTH	

REVISED LAY OUT PLAN OF SENTHI (SEGWA ROAD) & SENTHI EXT. SCHEME CHITTOR GARH

RAJASTHAN HOUSING BOARD

CHITTORGARH

N

RH

POSITION AS ON : 16-03-2010
DETAILS OF VACANT LANDS

1. VACANT RESIDENTIAL PLOTS/LAND	
2. COMMERCIAL PLOTS/LAND	
3. INSTITUTIONAL	
4. O.C.F.	
5. RESERVE	
6. HEALTH	

PROPOSED LAY OUT PLAN OF SENTHI (SEGWA) EXT. SCHEME, CHITTOR GARH

RAJASTHAN HOUSING BOARD

माही-सरोवर (विस्तार) कॉलोनी

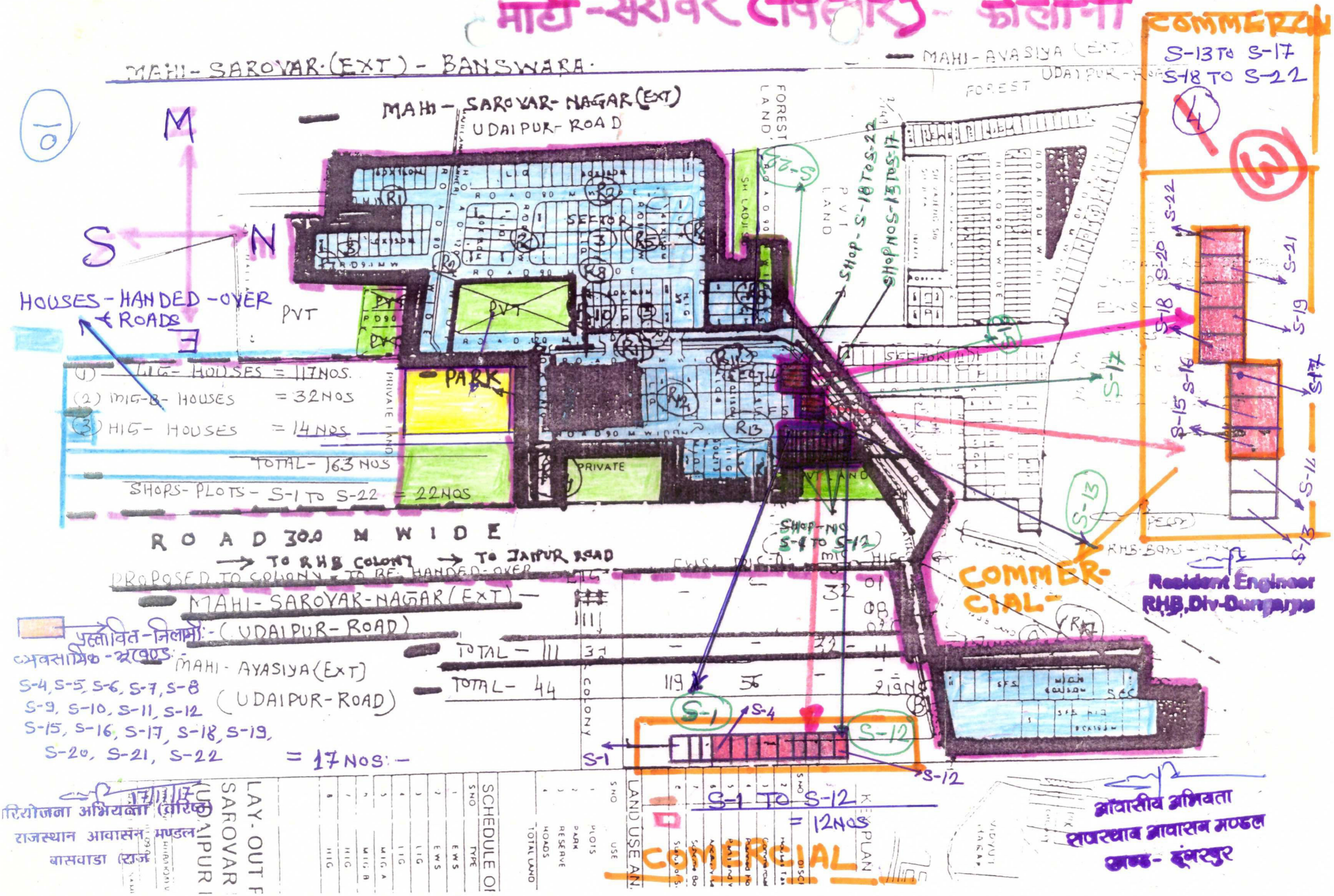

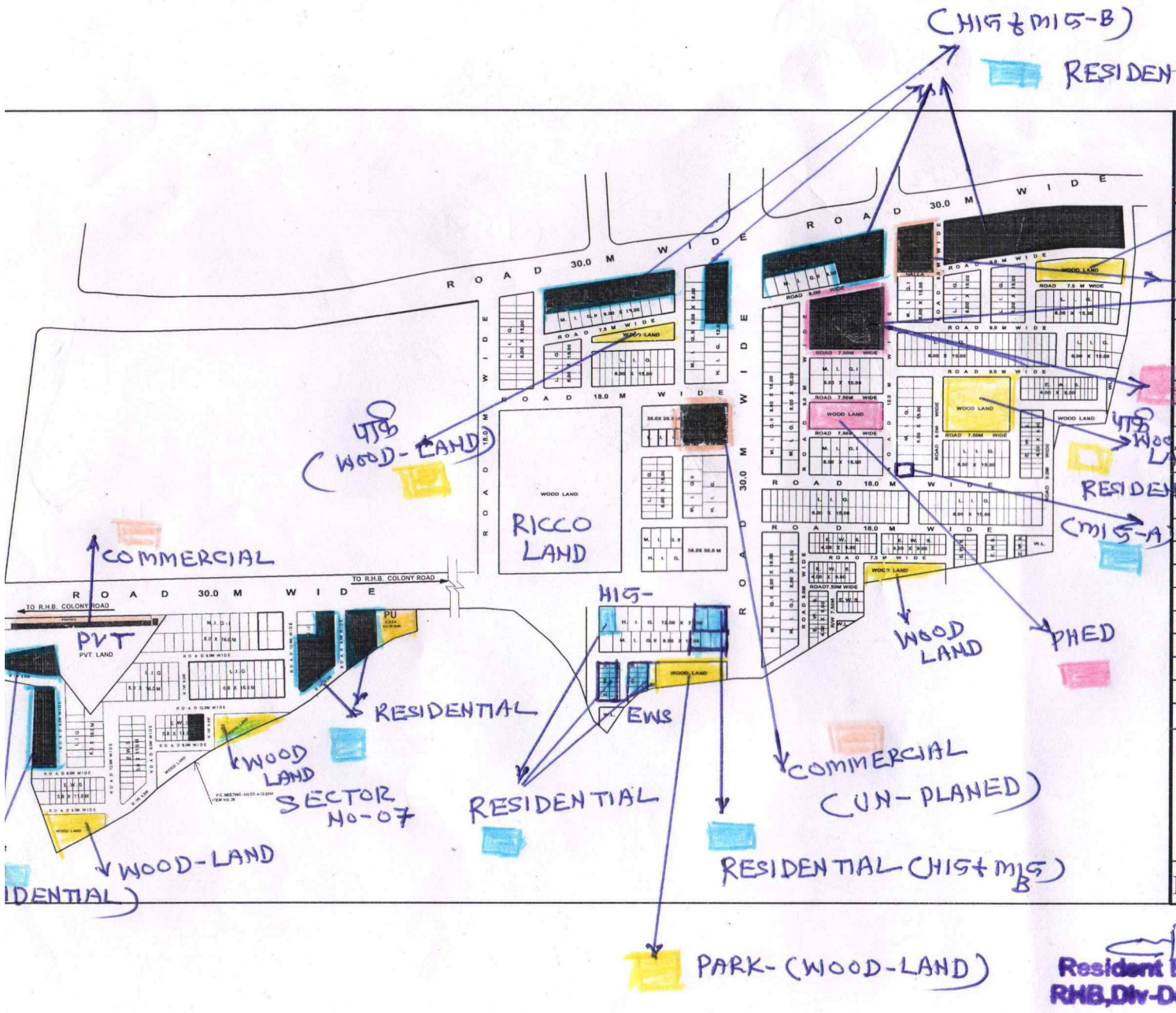

PARTAPUR

31

POSITION AS ON :- 1-04-2016

S.NO.	PARTICULAR	AREA IN SQM.	REMARKS	COLOUR
(1)	RESIDENTIAL			
	PLANNED VACANT LAND	220.00	E.W.S. - 4 Nos	
	PLANNED VACANT LAND	2176.00	M.I.G.-I - 17 Nos	
	PLANNED VACANT LAND	256.00	M.I.G.II - 4 Nos	
	PLANNED VACANT LAND	3402.00	M.I.G.II - 21 Nos	
	PLANNED VACANT LAND	8568.00	H.I.G. - 34 Nos	
(2)	COMMERCIAL			
	UN PLANNED	1170.00 SQM.		
	UN PLANNED	1200.00 SQM.		
	PLANNED	567.00 SQM.		
(3)	INSTITUTIONAL			
	AVAILABLE LAND	2700.00 SQM.	PRIMARY SCHOOL	
(4)	RESERVED - UN PLANNED	1000.00 SQM.		

LAY OUT PLAN OF PARTAPUR COLONY

RAJASTHAN HOUSING BOARD

Resident Engineer
RHB,Div-Dungarpur

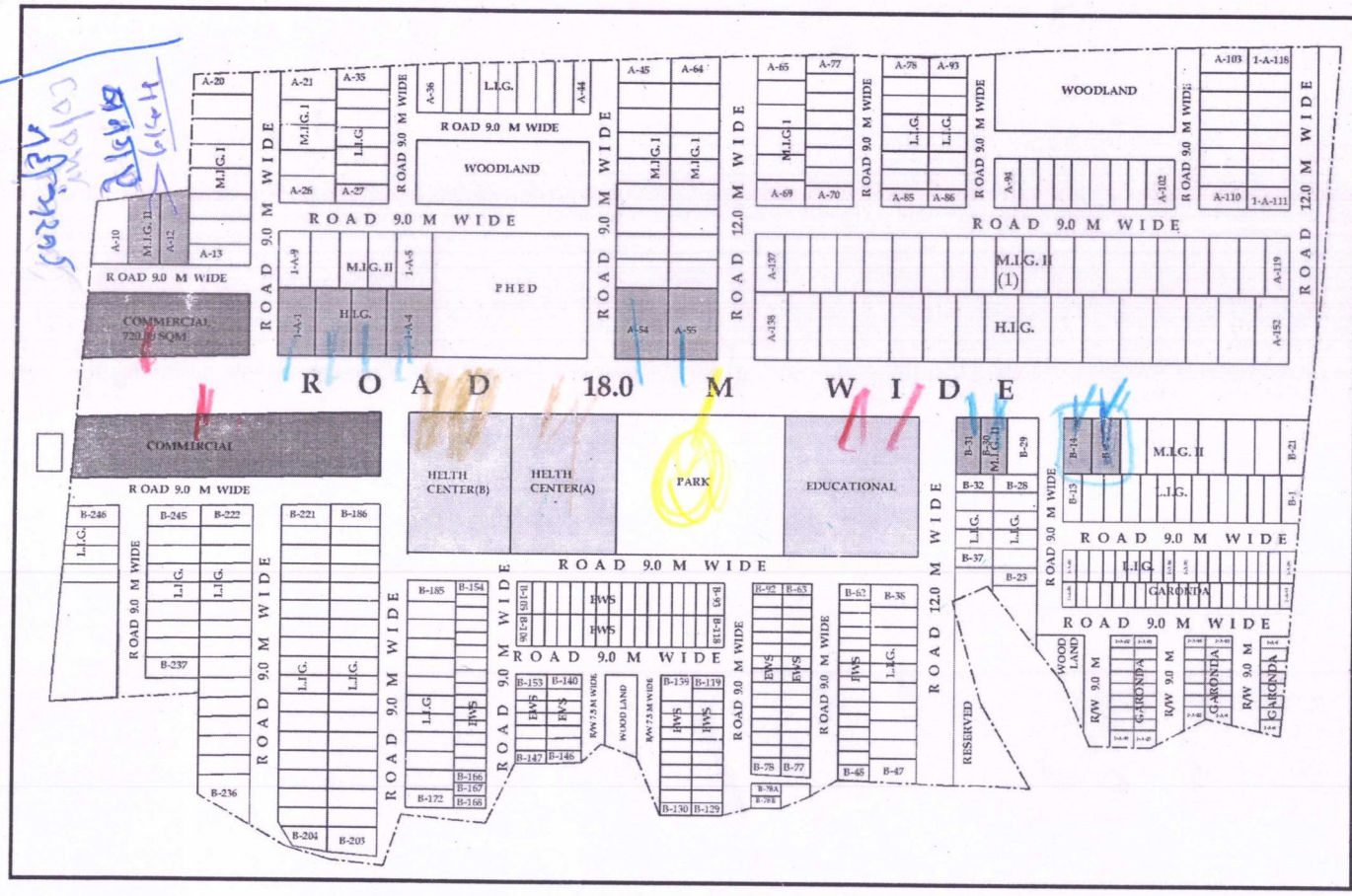

SAGWARA

N

30

S.NO.	PARTICULAR	AREA IN SQM.	REMARKS	COLOUR
(1)	RESIDENTIAL			
	PLANNED VACANT LAND	1417.50 972.00	H.I.G. - 6 Nos M.I.G.II - 6 Nos	
(2)	COMMERCIAL			
	PLANNED TO BE AUCTION	720.00 SQM.		
	PLANNED TO BE AUCTION	1280.00 SQM		
(3)	INSTITUTIONAL			
	AVAILABLE LAND	1292.00 SQM.	EDUCATIONAL	
		1064.00 SQM.	HELTH CENTER(A)	
		1064.00 SQM.	HELTH CENTER(B)	

LAY OUT PLAN OF SAGWARA SCHEME , DISTT- DUNGARPUR

RAJASTHAN HOUSING BOARD

RAJASTHAN- HOUSING- BOARD- SHASHTARI- NAGAR- COLONY- BANSWARA.

COMMER-CIAL- PLOTS:- (A) BLOCK- (B) BLOCK -

(1)

PROPOSED- FOR- AUCTION:- (A) BLOCK

PLOT. NO- FACING- 30.00 M. ROAD.
A-1, A-2, A-3, A-4, A-5, A-6, A-7,
A-10, A-14, A-15, A-18 = 11 NOS
PLOT-SIZE:- 4.50 x 6.00 M.
TOTAL → PLOT-AREA = 11 x 4.50 x 6.00
= 297.00 SQM

(B) RESERVED- FOR- 5% FOR KHATEDAR- AWARD-

SHOPS :- 3.00 X 4.50 M. :- 40
SHOPS :- 3.60 X 4.50 M. :- 22
SHOPS :- 4.50 X 6.00 M. :- 18
TOTAL :- 80

(A) BLOCK

PLOT-NO - BACK-OF- 30.00 M. ROAD
A-19, A-20, A-21, A-22, A-24,
A-25, A-26, A-27, A-28, A-29
A-30, A-31, A-33, A-34, A-35
A-36, A-37, A-38, A-39, A-40 = 20 NOS
PLOT-SIZE:- 3.60 x 4.50 = 16.20 SQM
TOTAL-PLOT-AREA
= 20 x 3.60 x 4.50 = 324.00 SQM

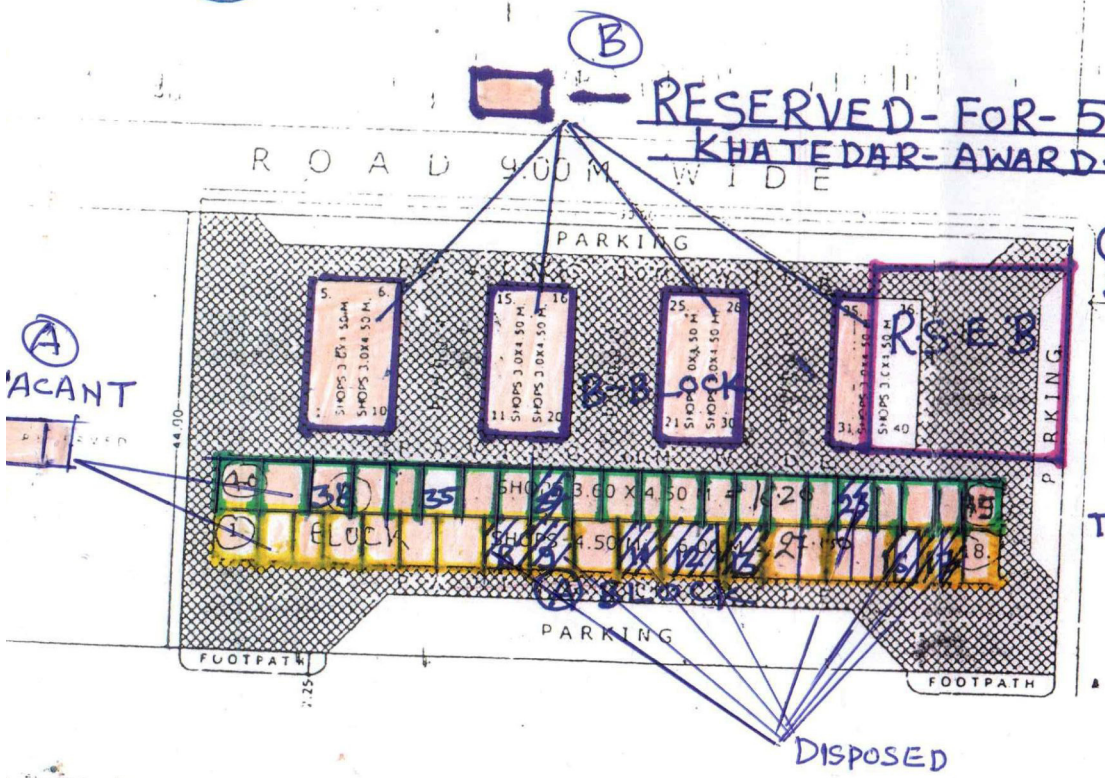

COMMENITY CENTRE	PROPOSED LAY OUT PLAN OF SHOPPING CENTER MOJA SCHEME BANSWARA	
	DRG. NO. :- RHB/HO/2009	SCALE :
	DATE: 08-07-2009	FILE NO
	DEALT :- GULAB CHAND	CHECKED BY
	(VEER SINGH) ASSISTANT TOWN PLANNER	16/7/09 (R.K. VIJAYVARGIA) SENIOR TOWN PLANNER
	RAJASTHAN HOUSING BOARD	

आवासीय अभियंता
राजस्थान आवासन मण्डल
खण्ड- डूंगरपुर

शास्त्री-नगर- आवासीय - कोलोनी - बाँसवाड़ा

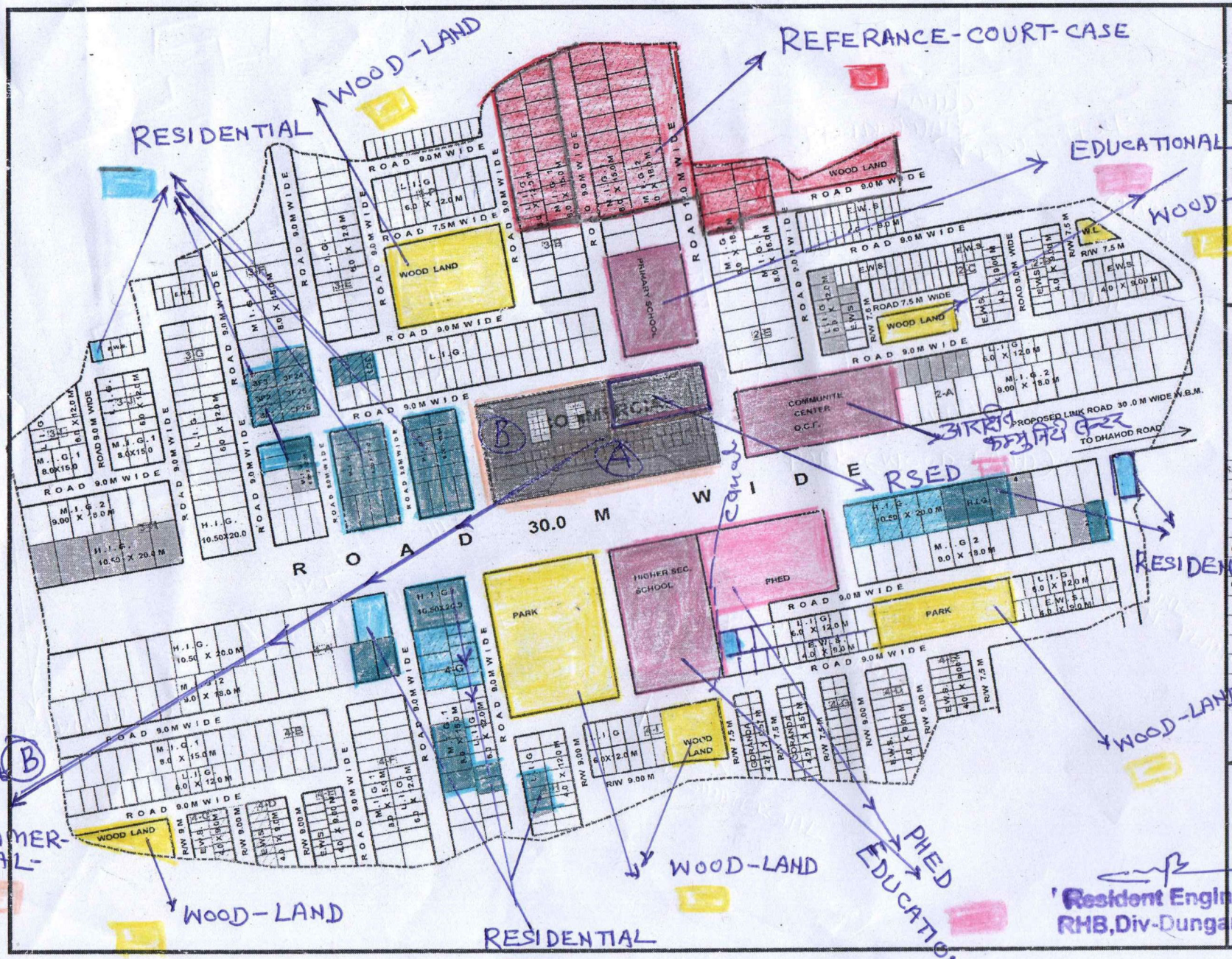

BANSW

INDEX

S.NO.	PARTICULAR	AREA IN S
(1)	RESIDENTIAL	
	PLANNED VACANT LAND	144.00
		2304.00
	PLANNED VACANT LAND	324.00
		840.00
(2)	COMMERCIAL	
	PLANNED TO BE AUCTION	945.00 SQM
(4)	INSTITUTIONAL	
	AVAILABLE LAND	1320.00 SQ
		2720.00 SQ
		1800.00 SQ

RAJASTHAN HOU

DIV. I

Resident Engineer
RHB,Div-Dungarpur